




WOJEWODA ŚLĄSKI



Bielsko-Biała, 12-04-2024
IFXV.7843.11.29.2024

ZAŚWIADCZENIE

W związku ze zgłoszeniem robót budowlanych złożonym 2 kwietnia 2024 r. przez Inwestora: Wodociągi Raciborskie Sp. z o.o. w Raciborzu, polegających na budowie sieci kanalizacji sanitarnej przy ul. Hulczyńskiej w Raciborzu w pasie drogi krajowej DK45, na działkach o nr ewid. 241101_1.0009.AR_2: 1459/283; 915/18 – informuję, że na podstawie art. 30 ust. 5aa ustawy z dnia 7 lipca 1994 r. Prawo budowlane (tekst jedn. Dz. U z 2023 r. poz. 682 ze zm.) – **tutejszy organ stwierdza brak podstaw do wniesienia sprzeciwu do w/w zgłoszenia.**

Do zgłoszenia dołączono (zgodnie z art. 33 ust. 2 pkt. 1-4 w związku z art. 30 ust. 4b w/w ustawy):

- 1) oświadczenie o posiadanym prawie do dysponowania nieruchomością na cele budowlane z 21 marca 2024 r.
- 2) trzy egzemplarze projektu zagospodarowania terenu wraz opiniami, uzgodnieniami, pozwoleniami i innymi dokumentami wymaganymi przepisami szczególnymi oraz zaświadczenie, o którym mowa w art. 12 ust. 7 w/w ustawy, aktualne na dzień opracowania projektu przez autora projektu budowlanego:
 - mgr inż. Arkadiusz Surma – uprawnienia budowlane bez ograniczeń w specjalności: instalacyjnej w zakresie sieci, instalacji i urządzeń: wodociągowych i kanalizacyjnych, ciepłych, wentylacyjnych i gazowych o nr ewid. 716/01, wpisany na listę członków Śląskiej Okręgowej Izby Inżynierów Budownictwa pod nr ewid. SLK/IS/8161/02;
- 3) informację iż, teren inwestycji zlokalizowany jest w granicach miejscowego planu zagospodarowania przestrzennego obejmującego obszar w jednostkach strukturalnych Studzienna i Sudół w Raciborzu, zatwierdzonego Uchwałą Rady Miasta Racibórz z 29 marca 2006 r. Nr XLI/626/2006, opublikowaną w Dz. Urz. Woj. Śląskiego z 2006 r. Nr 66, poz. 1770.

POUCZENIE

1. Zgodnie z art. 30 ust. 5b ustawy Prawo budowlane do wykonywania robót budowlanych można przystąpić nie później niż po upływie 3 lat od określonego w zgłoszeniu terminu ich rozpoczęcia.
2. Zgodnie z art. 41 ust. 4 ustawy Prawo budowlane Inwestor jest obowiązany zawiadomić o zamierzonym terminie rozpoczęcia robót budowlanych, dla których wymagane jest przedmiotowe zgłoszenie budowy, właściwy organ oraz projektanta sprawującego nadzór nad zgodnością realizacji budowy z projektem, dołączając na piśmie:
 - oświadczenie kierownika budowy (robót), stwierdzające sporządzenie planu bezpieczeństwa i ochrony zdrowia oraz przyjęcie obowiązku kierowania budową (robotami budowlanymi), a także zaświadczenie, o którym mowa w art. 12 ust. 7 ustawy Prawo budowlane,
 - zaświadczenie inspektora nadzoru inwestorskiego, stwierdzające przyjęcie obowiązku pełnienia nadzoru inwestorskiego nad danymi robotami budowlanymi, a także zaświadczenie, o którym mowa w art. 12 ust. 7 ustawy Prawo budowlane, w związku z § 2 ust. 1 pkt. 13a Rozporządzenia Ministra Infrastruktury w sprawie obiektów budowlanych, przy których realizacji jest wymagane ustanowienie inspektora nadzoru inwestorskiego (Dz. U. z 2001 r. Nr 138, poz. 1554 ze zm.),
 - zgodnie z art. 43 ust. 1 ustawy Prawo budowlane przedmiotowy obiekt budowlany podlega geodezyjnemu wyznaczeniu w terenie, a po jego wybudowaniu geodezyjnej inwentaryzacji

ŚLĄSKI URZĄD WOJEWÓDZKI W KATOWICACH

Wydział Infrastruktury

ul. Jagiellońska 25, 40-032 Katowice, tel.: 32 207 75 89, fax: 32 207 75 88
www.katowice.uw.gov.pl, ePUAP: /SUW2/urzed

Strona 1 z 3



(00)359007734490537594

- powykonawczej, obejmującej jego położenie na gruncie,
- zgodnie z art. 54 ustawy Prawo budowlane Inwestor jest zobowiązany zawiadomić właściwy organ nadzoru budowlanego o zakończeniu budowy co najmniej 14 dni przed zamierzonym terminem przystąpienia do użytkowania.

Z up. Wojewody Śląskiego
Magdalena Krakowczyk

Kierownik Oddziału ds. Administracji
Architektoniczno-Budowlanej I - instancji
w Wydziale Infrastruktury
(podpisano kwalifikowanym podpisem elektronicznym)

Inwestor dokonał opłaty skarbowej: 105 zł., na podstawie ustawy z dnia 16 listopada 2006 r. o opłacie skarbowej (tekst jedn. Dz. U. z 2023 r. poz. 2111).

Otrzymują:

1. Wodociągi Raciborskie Sp. z o.o.
47-400 Racibórz, ul. 1 Maja 8
+1 egz. projektu budowlanego

Do wiadomości:

2. Śląski Wojewódzki Inspektor Nadzoru Budowlanego
40-024 Katowice, ul. Powstańców 41a
+ kserokopia zgłoszenia i 1 egz. projektu budowlanego

Kopia:

3. IFXV-GD a/a (RPW/111890/2024 N)

KLAUZULA INFORMACYJNA

Na podstawie art. 13 i 14 ogólnego Rozporządzenia Parlamentu Europejskiego i Rady UE o ochronie danych (Dz. Urz. UE L 119 z 04. 05. 2016)¹ zwanego dalej RODO, podaję następujące informacje:

1. Wojewoda Śląski – Śląski Urząd Wojewódzki w Katowicach, z siedzibą przy ul. Jagiellońskiej 25, jest administratorem Pani/Pana danych osobowych.
2. Pani/Pana dane osobowe będą przetwarzane na podstawie art. 6 ust. 1 lit. c RODO oraz ustaw:
 - z dnia 14 czerwca 1960 r. Kodeks postępowania administracyjnego (tekst jedn. Dz. U. z 2023 r. poz. 775 ze zm),
 - z dnia 7 lipca 1994 r. – Prawo budowlane (tekst jedn. Dz. U. z 2023 r. poz. 682 ze zm.)

w celu realizacji zadań Wojewody Śląskiego wynikających z ww. ustaw.

3. Dane będą udostępniane jedynie podmiotom uprawnionym na podstawie przepisów prawa.
4. Dane nie będą transferowane do państw trzecich oraz organizacji międzynarodowych.
5. Dane będą przetwarzane do momentu ustania celu przetwarzania określonego w pkt. 2, a po tym czasie przez okres oraz w zakresie wymaganym przez przepisy powszechnie obowiązujące prawa w celu archiwizacji.
6. Dane nie będą profilowane.
7. Przysługuje Pani/Panu prawo do żądania dostępu do swoich danych osobowych i prawo do ich sprostowania.
8. Przysługuje Pani/Panu prawo do wniesienia skargi do organu nadzorczego w sprawach ochrony danych osobowych tj. do Prezesa Urzędu Ochrony Danych Osobowych.
9. Wszelkie informacje związane z danymi osobowymi można uzyskać kontaktując się z Inspektorem Ochrony Danych Śląskiego Urzędu Wojewódzkiego pod numerem telefonu 32 2077975 lub pisząc na adres: iod@katowice.uw.gov.pl

ŚLĄSKI URZĄD WOJEWÓDZKI W KATOWICACH

Wydział Infrastruktury

ul. Jagiellońska 25, 40-032 Katowice, tel.: 32 207 75 89, fax: 32 207 75 88
www.katowice.uw.gov.pl, ePUAP: [/SUW2/urzad](https://ePUAP.suw2.urzad)

Potwierdzam zgodność wydruku z dokumentem wydanym w postaci elektronicznej:

Identyfikator dokumentu	10473214.21416098.19761309
Nazwa dokumentu	przyj zgłosz kanal sanit DK45 raciborz.docx
Tytuł dokumentu	przyj zgłosz kanal sanit DK45 raciborz
Sygnatura dokumentu	IFXV.7843.11.29.2024
Data dokumentu	2024-04-12 13:08:07
Skrót dokumentu	1CA409A650927B53D233B2926707E763478C74 D7
Wersja dokumentu	1.1
Data podpisu	2024-04-12
Sygnatariusz	Magdalena Justyna Krakowczyk
Rodzaj certyfikatu	Certyfikat kwalifikowany podpisu elektronicznego
	EZD 3.118.1.1.
Data wydruku:	2024-04-12 13:22:56
Autor wydruku:	Drozd Grażyna

ŚLĄSKI URZĄD WOJEWÓDZKI W KATOWICACH



Wydział Infrastruktury

ul. Jagiellońska 25, 40-032 Katowice, tel.: 32 207 75 89, fax: 32 207 75 88
www.katowice.uw.gov.pl, ePUAP: [/SUW2/urzed](#)

STRONA TYTUŁOWA

PROJEKT ZAGOSPODAROWANIA TERENU

Nazwa zamierzenia budowlanego:	Budowa odcinka sieci kanalizacji sanitarnej w pasie drogi krajowej nr 45 przy ul. Hulczyńskiej w Raciborzu w ramach inwestycji pn.: „Budowy sieci kanalizacji sanitarnej przy ul. Hulczyńskiej w Raciborzu”
Adres i kategoria obiektu budowlanego:	47-400 Racibórz, ul. Hulczyńska kategoria: XXVI
Identyfikator działek:	241101_1.0009.AR_4.1459/283 241101_1.0009.AR_4.915/18
Inwestor:	Wodociągi Raciborskie Sp. z o.o., ul. 1 Maja 8, 47-400 Racibórz

	Imię i nazwisko	Data	Pieczętka	Podpis
Projektant:	mgr inż. Arkadiusz Surma AG.II.4/ZO/7131-1/716/01	01.2024	mgr inż. Arkadiusz Surma upr. projektowe w specjalności instalacyjno-inżynieryjnej Nr AG.II.4/ZO/7131-1/716/01	
Opracował:	mgr inż. Łukasz Maruszak	01.2024		

Załącznik nr 1 do dec Pismo
Znak: O.FXV.7843.M.29.2024
z dnia 12.04.2024

Racibórz, styczeń 2024 r.

egz. II

ŚLĄSKI URZĄD WOJEWÓDZKI
W KATOWICACH
Wydział Infrastruktury

SPIS TREŚCI

1. DOKUMENTY

1.1. Oświadczenie projektanta	3
1.2. Decyzja o nadaniu uprawnień projektantowi.....	4
1.3. Zaświadczenie o wpisie projektanta na listę członków izby	5

2. CZĘŚĆ OPISOWA

2.1. Przedmiot zamierzenia budowlanego	6
2.2. Określenie istniejącego stanu zagospodarowania terenu	6
2.3. Projektowane zagospodarowanie terenu.....	6
2.4. Informacje o ograniczeniach w zabudowie	7
2.5. Informacje o ochronie konserwatorskiej	7
2.6. Informacje o wpływie eksploatacji górniczej	7
2.7. Informacje o zagrożeniach dla środowiska	7
2.8. Materiały wykorzystane w opracowaniu	8
2.9. Informacja o obszarze oddziaływania obiektu	8

3. CZĘŚĆ RYSUNKOWA


Rys. 1 Projekt zagospodarowania terenu	9
Rys. 2 Położenie sytuacyjno-wysokościowe.....	10

1. DOKUMENTY

1.1. OŚWIADCZENIE PROJEKTANTA

Na podstawie art. 34 ust. 3d pkt 3 Ustawy z dnia 7 lipca 1994r. Prawo Budowlane (tj. Dz.U.2023 poz. 682, z późn. zm.) oświadczam, że projekt zagospodarowania terenu dla budowy odcinka sieci kanalizacji sanitarnej w pasie drogi krajowej nr 45 przy ul. Hulczyńskiej w Raciborzu w ramach inwestycji pn.: „Budowy sieci kanalizacji sanitarnej przy ul. Hulczyńskiej w Raciborzu” został wykonany zgodnie z wymaganiami ustawy, zasadami wiedzy, obowiązującymi przepisami techniczno-budowlanymi oraz obowiązującymi Polskimi Normami.

Jednocześnie, zgodnie z art. 20 ust.3 pkt. 2 Prawa Budowlanego oświadczam, iż w/w opracowanie jest projektem obiektu budowlanego o prostej konstrukcji i zgodnie z wspomnianym artykułem nie wymaga osoby sprawdzającego.

	Imię i nazwisko	Data	Pieczętka	Podpis
Projektant:	mgr inż. Arkadiusz Surma	01.2024	mgr inż. Arkadiusz Surma upr. projektowe w specjalności instalacyjno-inżynieryjnej Nr AG.II.4/ZO/7131-1/716/01	

1.2. DECYZJA O NADANIU UPRAWNIENI PROJEKTANTOWI



WOJEWODA ŚLĄSKI

Katowice, 17 grudnia 2001 r.
AG.II.4/ZO/7131-1/716/01

DECYZJA NR 716/01

Na podstawie art.13 i 14 ustawy z dnia 7 lipca 1994 r. Prawo budowlane (tekst jednolity Dz.U.Nr 106 z 2000 r. poz.1126), i § 9 ust.1 rozporządzenia M.G.P.iB. z dnia 30.12.1994 r. w sprawie samodzielnych funkcji technicznych w budownictwie (Dz.U.Nr 8, poz.38 z 1995 r.), w związku z art.104 § 1 i 2 Kpa (tekst jednolity Dz.U.Nr 98 z 2000 r. poz.1071), po rozpatrzeniu wniosku Pana Arkadiusza SURMA na podstawie dokumentów stwierdzających wymagane wykształcenie oraz praktykę zawodową oraz na podstawie pozytywnej oceny z egzaminu na uprawnienia budowlane złożonego przed Komisją egzaminacyjną powołaną Zarządzeniem Nr 160/99 z 19 sierpnia 1999 r. stwierdza się, że:

Pan mgr inż. Arkadiusz SURMA
ur. dnia 7 marca 1971 r. w Kędzierzynie - Koźlu
o t r z y m u j e
UPRAWNIENIA BUDOWLANE
bez ograniczeń
do projektowania
w specjalności: instalacyjnej w zakresie sieci, instalacji i urządzeń:
wodociągowych i kanalizacyjnych, ciepłych, wentylacyjnych i gazowych

Uzasadnienie

W związku z potwierdzeniem przez Komisję egzaminacyjną powołaną przez Wojewodę Śląskiego Zarządzeniem nr 160/99 z 19 sierpnia 1999 r., posiadania przez Pana mgr inż. Arkadiusza SURMA wymaganego prawem wykształcenia na Wydziale Inżynierii Środowiska i Energetyki na kierunku inżynieria i ochrona środowiska w zakresie specjalności: zaopatrzenie w wodę i odprowadzanie ścieków oraz praktyki zawodowej koniecznej do uzyskania uprawnień budowlanych w w/w specjalności i po uzyskaniu pozytywnego wyniku egzaminu na uprawnienia budowlane, orzeczono jak w sentencji.

Od niniejszej decyzji przysługuje odwołanie do Głównego Inspektora Nadzoru Budowlanego 00-926 Warszawa, ul. Krucza 38/42, za pośrednictwem Wojewody Śląskiego w terminie 14 dni od daty otrzymania decyzji.

Otrzymują:

1. Pan Arkadiusz SURMA
ul. Marty 12, 47-400 Racibórz
2. Główny Inspektor Nadzoru Budowlanego
ul. Krucza 38/42, 00-926 Warszawa
3. a/a



Zap. WOJEWODY ŚLĄSKIEGO
Zygmunt LONOPKA
DYREKTOR WYDZIAŁU ARCHITEKTURY
(Polityki Regionalnej)

Za zgodność
z oryginałem

1.3. ZAŚWIADCZENIE O WPISIE PROJEKTANTA NA LISTĘ CZŁONKÓW IZBY



Zaświadczenie

o numerze weryfikacyjnym:

SLK-NH6-HEN-BSW *

Pan Arkadiusz Surma o numerze ewidencyjnym SLK/IS/8161/02

adres zamieszkania ul. MARTY 12, 47-400 Racibórz

jest członkiem Śląskiej Okręgowej Izby Inżynierów Budownictwa i posiada wymagane ubezpieczenie od odpowiedzialności cywilnej.

Niniejsze zaświadczenie jest ważne do dnia 2024-12-31.

Zaświadczenie zostało wygenerowane elektronicznie i opatrzone bezpiecznym podpisem elektronicznym weryfikowanym przy pomocy ważnego kwalifikowanego certyfikatu w dniu 2023-12-29 roku przez:

Roman Karwowski, Przewodniczący Rady Śląskiej Okręgowej Izby Inżynierów Budownictwa.

(Zgodnie z art. 781 K.c.

1. Do zachowania elektronicznej formy czynności prawnej wystarczy złożenie oświadczenia woli w postaci elektronicznej i opatrzenie go kwalifikowanym podpisem elektronicznym.

2. Oświadczenie woli złożone w formie elektronicznej jest równoważne z oświadczeniem woli złożonym w formie pisemnej.)

* Weryfikację poprawności danych w niniejszym zaświadczeniu można sprawdzić za pomocą numeru weryfikacyjnego zaświadczenia na stronie Polskiej Izby Inżynierów Budownictwa www.piib.org.pl lub kontaktując się z biurem właściwej Okręgowej Izby Inżynierów Budownictwa.

Za zgodność
z oryginałem



2. CZĘŚĆ OPISOWA

2.1. PRZEDMIOT ZAMIERZENIA BUDOWLANEGO

Opracowanie obejmuje swym zakresem projekt zagospodarowania terenu dla budowy odcinka sieci kanalizacji sanitarnej w pasie drogi krajowej nr 45 przy ul. Hulczyńskiej w Raciborzu w ramach inwestycji pn.: „Budowy sieci kanalizacji sanitarnej przy ul. Hulczyńskiej w Raciborzu”.

2.2. ISTNIEJĄCY STAN ZAGOSPODAROWANIA TERENU

W omawianym rejonie występuje zabudowa mieszkaniowa.

Uzbrojenie terenu stanowią podziemne kable energetyczne, podziemne kable telekomunikacyjne, sieć wodociągowa, sieć kanalizacji sanitarnej, sieć kanalizacji deszczowej sieć gazowa. Istniejące uzbrojenie pokazano na mapie do celów projektowych w skali 1:500.

Nie wyklucza się istnienia w terenie urządzeń podziemnych, które nie zostały naniesione na mapach do celów projektowych, będących podstawą opracowania projektu. W przypadku odstonięcia infrastruktury, nie ujętej w niniejszym projekcie należy poinformować o tym fakcie właściciela sieci.

2.3. PROJEKTOWANE ZAGOSPODAROWANIE TERENU

Opracowana dokumentacja stanowić będzie podstawę do wykonania robót związanych z budową sieci kanalizacji sanitarnej i włączenie do istniejących studni kanalizacyjnych:

- **k1** zlokalizowanej przy ul. Moniuszki (droga gminna),
- **k2** zlokalizowanej w ul. Wschodniej (droga gminna),
- **k3** zlokalizowanej w ul. Bojanowskiej (droga gminna).

Na projektowanej kanalizacji sanitarnej należy zabudować studnie betonowe DN1000 (studnie od **s1** do **s7** oraz od **s9** do **s10**) oraz studnię PP Ø600 (studnia **s8**).

Sieć kanalizacji sanitarnej zostanie wykonana bezwykopowo – przewiertem. Kanalizację sanitarną należy wykonać z rur PVC SDR34 lite SN8 Ø200 w rurach ochronnych stalowych DN300.

Przewiert wykonać rurami stalowymi (ochronne) o średnicy DN300 o długości min. 1 m, łączonych przez spawanie. Jako rury przewiertowe należy stosować rury stalowe ze szwem o sprawdzonej szczelności wg. PN-79/H-74244 o przekroju kołowym.

Przewiert zrealizować przy pomocy hydraulicznej wiertnicy poziomej umieszczonej w komorze podawczej. Wiertnicę zasilić agregatem prądotwórczym.

Wiertnicę posadzić na dnie wykopu komory podawczej na płytach drogowych i ustabilizować o tylną ścianę wykopu (płyta).

Jednocześnie z przewiertem wykonywany jest odwiert gruntu odpowiednim narzędziem, umieszczonym w czole pierwszego elementu rury ochronnej, wraz z odtransportowaniem urobku przy pomocy transportera ślimakowego do wykopu początkowego – komory podawczej.

W zależności od rodzaju gruntu zastosować odpowiednio dobrany rodzaj głowicy wiertniczej.

Ścieki odprowadzane będą grawitacyjnie.

Lokalizacja projektowanej sieci pokazana została na rysunku nr 01 Projekt Zagospodarowania Terenu. Inwestycja, jako obiekt liniowy nie wprowadza istotnych zmian w dotychczasowym zagospodarowaniu terenu. Inwestycja nie wymaga wyburzeń i wycinki drzew.

Usytuowanie sieci dobrano w sposób możliwie najkorzystniejszy pod względem warunków terenowych, istniejącej infrastruktury oraz zgodnie z istniejącymi przepisami, uzgodnieniami branżowymi, warunkami zabudowy i normami.

Parametry techniczne sieci (w zakresie drogi krajowej nr 45).

L.p.	Material	Jednostka	Ilość
Kanalizacja sanitarna			
1	rura PVC Lita SN8 SDR34 Ø200	mb	27.0
2	Rura przewiertowa stalowa DN300 - przewiert	mb	27.0

2.4. INFORMACJE O OGRANICZENIACH W ZABUDOWIE - Informacje o rodzaju ograniczeń lub zakazów w zabudowie i zagospodarowaniu tego terenu wynikających z aktów prawa miejscowego lub decyzji o warunkach zabudowy i zagospodarowania terenu, jeżeli są wymagane.

Teren inwestycji zlokalizowany jest na obszarze objętym miejscowym planem zagospodarowania przestrzennego przyjętym Uchwałą Rady Miasta Racibórz XLI/626/2006 z dnia 29.03.2006 r. Przedsięwzięcie objęte niniejszym projektem jest zgodne z miejscowym planem zagospodarowania przestrzennego.

2.5. INFORMACJE O OCHRONIE KONSERWATORSKIEJ - Informacje czy teren, na którym projektowany jest obiekt budowlany, jest wpisany do rejestru zabytków lub gminnej ewidencji zabytków lub czy zamierzenie budowlane lokalizowane jest na obszarze objętym ochroną konserwatorską.

Teren inwestycji zlokalizowany jest poza obszarem objętym ochroną konserwatorską, nie jest wpisany do rejestru zabytków ani do gminnej ewidencji zabytków.

W przypadku odsłonięcia obiektów archeologicznych roboty należy przerwać, znaleźć zabezpieczyć i niezwłocznie powiadomić o tym Wojewódzkiego Konserwatora Zabytków (Ustawa z dn. 23 lipca 2003r. o ochronie zabytków i opiece nad zabytkami).

2.6. INFORMACJE O WPŁYWIE EKSPLOATACJI GÓRNICZEJ – Informacje określające wpływ eksploatacji górniczej na teren zamierzenia budowlanego.

Planowana inwestycja zlokalizowana została na terenie nie narażonym na szkody górnicze. Nie zachodzi dodatkowa potrzeba zabezpieczenia przewodów przed wpływem eksploatacji górniczej.

2.7. INFORMACJA O ZAGROŻENIACH DLA ŚRODOWISKA – Informacje i dane o charakterze zagrożeń dla środowiska oraz higieny i zdrowia użytkowników wynikających z projektowanego zamierzenia budowlanego.

Przedmiotowa inwestycja nie będzie miała niekorzystnego wpływu na środowisko.

Na etapie budowy uciążliwość dla środowiska będzie wynikiem konieczności naruszenia nawierzchni pasa drogowego oraz wykorzystanie sprzętu budowlanego, a co za tym idzie krótkotrwała emisja hałasu i spalin. Przewidziane przekształcenia rzeźby terenu nie pociągną za sobą zmian w postaci zachwiania równowagi przyrodniczej w środowisku lokalnym. Zakres inwestycji nie przewiduje realizacji obiektów, które mogłyby, zarówno w fazie wykonawstwa jak i eksploatacji, wpływać negatywnie na wody podziemne czy powierzchniowe. Po zakończeniu inwestycji teren doprowadzony zostanie do stanu pierwotnego. Wszystkie materiały i prefabrykaty użyte do montażu posiadać muszą dokument normalizacyjny, certyfikacyjny lub aprobatę techniczną. Należy stosować nowoczesne technologie, zapewniające szczelność połączeń. Nadmiar ziemi z wykopów wywozić w wyznaczone do tego miejsce, powstałe odpady utylizować zgodnie z obowiązującymi przepisami. Realizacja inwestycji nie wymaga wycinki drzew.

2.8. MATERIAŁY WYKORZYSTANE W OPRACOWANIU

Podstawą opracowania jest:

- plan Inwestycyjny Wodociągów Raciborskich Sp. z o.o.,
- warunki techniczne wykonania sieci,
- protokół z Narady Koordynacyjnej,
- wytyczne UM Racibórz,
- decyzja GDDKiA,
- uzgodnienia branżowe,
- wizja lokalna,
- mapy do celów projektowych,
- obowiązujące normy i przepisy,

2.9. INFORMACJA O OBSZARZE ODDZIAŁYWANIA OBIEKTU

Obszar oddziaływania sieci kanalizacji sanitarnej mieści się w całości na działkach, na których została zaprojektowana. Przedmiotowa inwestycja nie będzie powodować ograniczonego użytkowania terenu, na którym się znajduje z uwagi na przeznaczenie tego terenu i sposób jego użytkowania.

Określenie obszaru oddziaływania dokonano w oparciu o przepisy :

- Ustawa z dnia 7 lipca 1994 r. - Prawo budowlane
- Rozporządzenie Ministra Infrastruktury z dnia 12 kwietnia 2002 r. w sprawie warunków technicznych, jakim powinny odpowiadać budynki i ich usytuowanie.



MAPA DO CELÓW PROJEKTOWYCH

KOPIA MAPY ZASADNICZEJ
Ukl. wsp.: 2000 s.6/PL-EVRF2007-NH
SKALA 1:500
Sejcie 6 125.22.09.4.3; 6 125.22.09.4.4;
6 125.22.14.2.1; 6 125.22.14.2.2
SG.6642.2.1203.2023

Jedn. ew.: 241/01, 1 Racibórz
Obr. ew.: 0009 Studzienna

Usługi Geodezyjno - Kartograficzne Piotr Paskuda
Geodeta uprawniony: Piotr Paskuda nr upr. 17538 zakres 1/2
Data opracowania: 04.10.2023 r.

Pobieżaczem, że niniejszy dokument został opracowany w wyniku prac geodezyjnych i kartograficznych, których rezultaty zawiera opłata techniczna poświadczająca, że jest to dokument odpowiedzialności karnej za złożenie fałszywego oświadczenia.	
Identyfikator zgłoszenia prac geodezyjnych	SG.6642.2.1203.2023
Ogrom służby geodezyjnej, który otrzymał ogłoszenie	Biuro Dokumentacji Geodezyjnej i Kartograficznej w Raciborzu ul. Długości 47-400 RACIBÓRZ
Wykonawca prac geodezyjnych	Usługi Geodezyjno - Kartograficzne Piotr Paskuda
Nr oraz data sporządzenia dokumentu zawierającego wynik pozytywnej weryfikacji	Protokół weryfikacji nr OPN P.2411.2023.1513 dnia 12.10.2023 r.
Imię i nazwisko oraz nr uprawnień zawodowych kierownika prac	Piotr Paskuda nr upr. 17538 zakres 1/2

Geodeta uprawniony
świad. nr 17538
Piotr Paskuda

Nie badano służebności gruntowej na przedmiotowej działce
Numeryczna mapa jednostkowa zasadnicza
Mapa powstała z wektoryzacji rastra mapy zasadniczej
uzupełnianej o dane wektorowe, z zastosowaniem symboliki nieobowiązującej
już instrukcji K-1- mapa zasadnicza z 1998r., dostępnej na stronie www.gugik.gov.pl
Granice wniesiono na podstawie numerycznej mapy ewidencji gruntów,
początkowej z PZGIG, z wymaganą przepisami dokładnością.
Do celów prawnych granice działek wymagają ustalenia w terenie.
Nie wyklucza się istnienia w terenie innych nie wykazanych na mapie urządzeń sieci
uzbrojenia terenu, które nie były zgłoszone do inwentaryzacji powykonawczej.
W zakresie opracowania stwierdzono nie stwierdzono projektów z narad koordynacyjnych

LEGENDA:

- zakres opracowania mapy
- linie rozgraniczające tereny o różnych przeznaczeniach
lub różnych zasadach zagospodarowania
- obowiązująca linia zabudowy
- nieprzekraczalna linia zabudowy
- oznaczenia z miejscowego planu
zagospodarowania przestrzennego

19U 15ZP 125KDW
12MN 13KDD 19KDD
18U 153MN 113MU
114MU 14KDD 124KDW
121MU 17KDD 18KDD
119MU 120MU 111U
112P 16UP 115MU
125MU 182P 182P
118MU 172P 117MU
112U

LEGENDA

- istniejąca kanalizacja sanitarna
- projektowana sieć kanalizacji sanitarnej - rura PVCØ200 w rurze ochronnej stalowej DN300
zgłoszenie w kompetencji Śląskiego Urzędu Wojewódzkiego w Katowicach
- projektowana sieć kanalizacji sanitarnej - rura PVCØ200 w rurze ochronnej stalowej DN300
zgłoszenie w kompetencji Starostwa Powiatowego w Raciborzu
- granica działek
- 915/18 1459/283 działki należące do psa drogi krajowej nr 45

ZATWIERDZAM

BUDOWA SIECI KANALIZACJI SANITARNEJ
PRZY UL. HULCZYŃSKIEJ W RACIBORZU

20.03.2024 r.

podpis

PROJEKTANT

Magdalena Zubrowska

Za zgodność z oryginałem mapy do celów projektowych

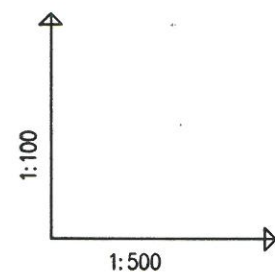
mgr inż. Arkadiusz Surma
upr. projektowe w specjalności
instalacyjno-inżynierskiej
Nr AG.11.4/20/7131-1/716/01

UWAGI:

- Wcinke do sieci wykonują Wodociągi Raciborskie Sp. z o.o.
- Przed przystąpieniem do robót należy zlecić nadzór branżowy.
- Wykonane roboty zgłosić do odbioru.
- Odbiór techniczny sieci możliwy będzie po przedstawieniu pozytywnych
wyników badań bakteriologicznych (wodociąg) oraz powykonawczych
namiarów geodezyjnych.
- Całość robót wykonać zgodnie z obowiązującymi normami i przepisami.
-

Wodociągi
Raciborskie
Wodociągi Raciborskie Sp. z o.o.
ul. 1 Maja 8, 47-400 Racibórz
tel.: 32 415 30 33 / NIP: 639 18 94 972

Wodociągi Raciborskie Sp. z o.o. ul. 1 Maja 8 47-400 Racibórz	TYTUŁ PROJEKTU: Budowa odcinka sieci kanalizacji sanitarnej w pasie drogowym drogi krajowej nr 45 przy ul. Hulczyńskiej w Raciborzu		INWESTOR: Wodociągi Raciborskie Sp. z o.o. ul. 1 Maja 8 47-400 Racibórz	
	LOKALIZACJA: Racibórz ul. Hulczyńska,	FAZA: PZT	BRANŻA: Sanitarna	
e-mail: wodociagi@ wodociagiraciborskie.pl tel. 32 415 30 33	TYTUŁ RYSUNKU: Projekt zagospodarowania terenu		SKALA: 1:500	PROJEKTANT: mgr inż. Arkadiusz Surma AG.11.4/20/7131-1/716/01 OPRACOWAŁ: mgr inż. Łukasz Maruszek

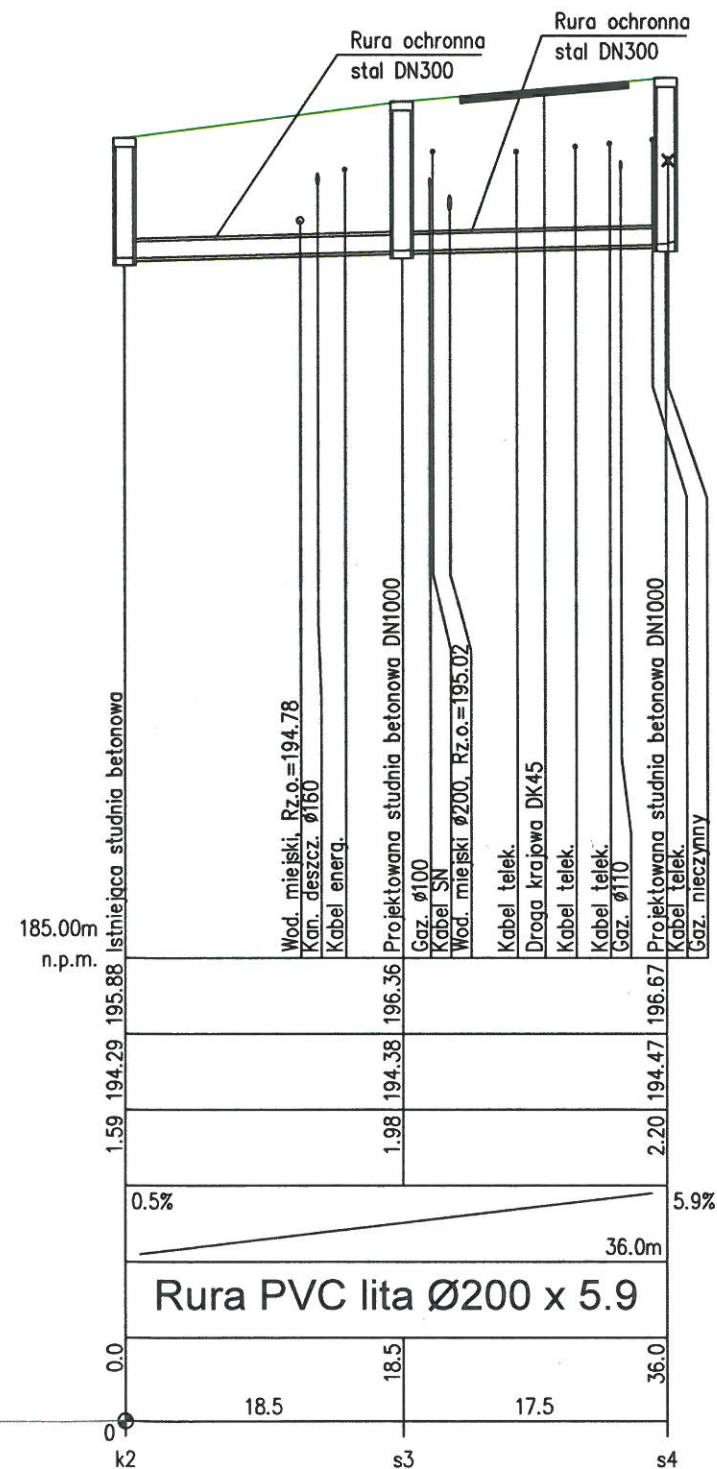
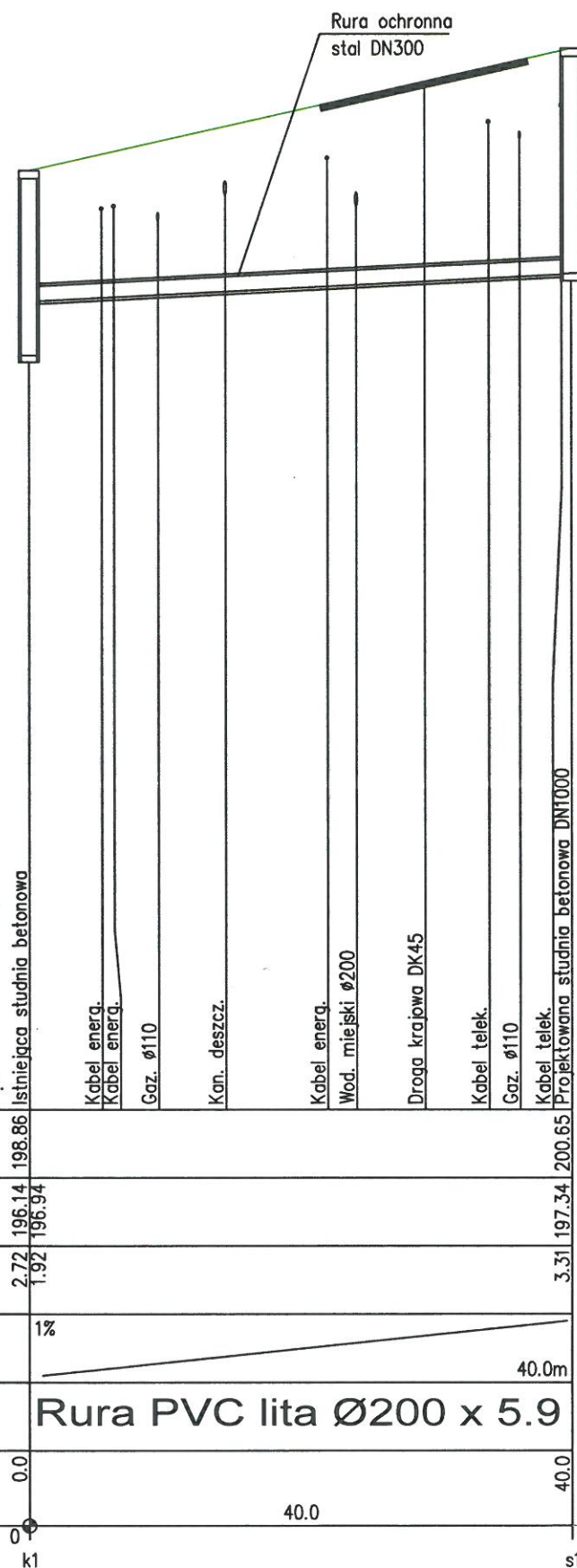




POZIOM PORÓWNAWCZY

185.00 m n.p.m.

RZĘDNA TERENU ISTN.	185.00	185.00
RZĘDNA DNA KANAŁU	196.14	196.94
ZAGŁĘBIENIE DNA KANAŁU	2.72	1.92
SPADKI, DŁUGOŚCI	1%	40.0m
ŚREDNICA, MATERIAŁ	Rura PVC lita Ø200 x 5.9	
ODLEGŁOŚCI	0.0	40.0

P.S.I./EPI-Graf, Generator rysunkowy Profil Koordynator 8.0



Wodociągi Raciborskie Sp. z o.o. ul. 1 Maja 8 47-400 Racibórz  Wodociągi Raciborskie e-mail: wodociagi@wodociagiraciborskie.pl tel. 32 415 30 33	TYTUŁ PROJEKTU: Budowa odcinka sieci kanalizacji sanitarnej w pasie drogowym drogi krajowej nr 45 przy ul. Hulczyńskiej w Raciborzu	INWESTOR: Wodociągi Raciborskie Sp. z o.o. ul. 1 Maja 8 47-400 Racibórz
	LOKALIZACJA: Racibórz ul. Hulczyńska,	FAZA: PZT
	TYTUŁ RYSUNKU: Położenie sytuacyjno-wysokościowe	BRANŻA: Sanitarna NR RYS.: 2
	PROJEKTANT: mgr inż. Arkadiusz Suma AG.14/20/7131-1/71601 OPRACOWAŁ: mgr inż. Łukasz Manuszak	

STRONA TYTUŁOWA

ZAŁĄCZNIKI DO PROJEKTU BUDOWLANEGO

Nazwa zamierzenia budowlanego:	Budowa odcinka sieci kanalizacji sanitarnej w pasie drogi krajowej nr 45 przy ul. Hulczyńskiej w Raciborzu w ramach inwestycji pn.: „Budowy sieci kanalizacji sanitarnej przy ul. Hulczyńskiej w Raciborzu”
Adres i kategoria obiektu budowlanego:	47-400 Racibórz, ul. Hulczyńska kategoria: XXVI
Identyfikator działek:	241101_1.0009.AR_4.1459/283 241101_1.0009.AR_4.915/18
Inwestor:	Wodociągi Raciborskie Sp. z o.o., ul. 1 Maja 8, 47-400 Racibórz

SPIS ZAŁĄCZNIKÓW

1. Informacja dotycząca bezpieczeństwa i ochrony zdrowia	str. 1-3
2. Mapa do celów projektowych	str. 4
3. Warunki techniczne wykonania sieci	str. 5-7
4. GDDKIA – decyzja lokalizacji w pasie drogowym	str. 8-12
5. Starostwo Powiatowe - Protokół z Narady Koordynacyjnej	str. 13-24
6. GDDKIA – uzgodnienie projektu	str. 25-29
7. TAURON – uzgodnienie branżowe	str. 30-34
8. PSG Sp. z o.o. – uzgodnienie branżowe	str. 35-38
9. ORANGE – uzgodnienie branżowe	str. 39-40

Informacja dotycząca

BEZPIECZEŃSTWA I OCHRONY ZDROWIA

wg DZ.U.03.120.1126 Rozporządzenia Ministra Infrastruktury z dn.23.06.2003r

STRONA TYTUŁOWA

Temat: **Budowa sieci kanalizacji sanitarnej**

Lokalizacja: **Racibórz, ul. Hulczyńska (dz. nr 1459/283, 915/18)**

Inwestor: **Wodociągi Raciborskie Sp. z o.o.
47-400 Racibórz, ul 1 Maja 8**

Projektant: **mgr inż. Arkadiusz Surma
upr. bud nr AG.II.4/ZO/7131-1/716/01**

*mgr inż. Arkadiusz Surma
upr. projektowo-wspieralności
instalacyjno-inżynierskiej
Nr AG.II.4/ZO/7131-1/716/01*

1. Zakres robót

Niniejsze opracowanie jest informacją na temat bezpieczeństwa i ochrony zdrowia przy realizacji robót budowlanych w ramach projektu „Budowa sieci kanalizacji sanitarnej przy ul. Hulczyńskiej w Raciborzu” zlokalizowanej na działkach numer 1459/283, 915/18.

2. Wykaz istniejących obiektów budowlanych

Zgodnie z załączonym projektem zagospodarowania terenu na mapie do celów projektowych na terenie objętym niniejszym opracowaniem zlokalizowane jest następujące uzbrojenie:

- linie kablowe energetyczne/telekomunikacyjne,
- sieć wodociągowa,
- sieć gazowa,
- sieć kanalizacji sanitarnej,
- kanalizacja deszczowa.

3. Przewidywane zagrożenia podczas wykonywania robót

W trakcie wykonywania robót mogą powstać zagrożenia osunięcia mas ziemnych, upadku pracowników, spadku narzędzi lub materiałów budowlanych, potrącenia pojazdem mechanicznym. Podczas realizacji inwestycji występuje zagrożenie bezpieczeństwa i zdrowia ludzi przy prowadzeniu prac budowlanych, w szczególności:

- wykonywanie wykopów o ścianach pionowych bez rozparcia o głębokości większej niż 1,0 m oraz wykopów o bezpiecznym nachyleniu ścian o głębokości większej niż 3,0m,
- prowadzenie robót ziemnych w pobliżu sieci uzbrojenia terenu,
- prowadzenie prac przy pomocy sprzętu zmechanizowanego,
- prowadzenie prac montażowych w kanałach i studniach.

Prace należy prowadzić zgodnie z przepisami bhp, warunkami technicznymi wykonywanych robót oraz polskimi normami.

4. Sposób prowadzenia instruktażu prac

Osoby zatrudnione przy omawianych pracach muszą być przeszkolone z zakresie BHP oraz poinformowane o grożącym niebezpieczeństwie. Przed przystąpieniem do wykonywania robót budowlanych wykonawca jest obowiązany opracować instrukcję bezpiecznego ich wykonywania i zaznajomić z nią pracowników w zakresie wykonywanych przez nich robót. Przed dopuszczeniem do wykonywania robót wykonawca zapoznaje pracowników z dokumentacją techniczno – ruchową lub instrukcją obsługi maszyn urządzeń użytych w trakcie robót.

Operatorzy maszyn budowlanych o napędzie silnikowym winni skończyć szkolenie i posiadać odpowiednie uprawnienia.

Pracodawca nie może dopuścić pracownika do pracy bez środków ochrony indywidualnej oraz odzieży i obuwia roboczego, przewidzianych do stosowania na danym stanowisku pracy.

5. Wskazanie środków technicznych i organizacyjnych zapobiegających niebezpieczeństwom

Przy prowadzeniu prac należy przestrzegać w szczególności:

- przepisów Rozporządzenia Ministra Infrastruktury z dnia 06 lutego 2003 w sprawie bezpieczeństwa i higieny pracy podczas wykonywania robót budowlanych,

- przepisów Rozporządzenia Ministra Pracy i Polityki Socjalnej z dnia 26 września 1997, (z późniejszymi zmianami) w sprawie ogólnych przepisów bezpieczeństwa i higieny pracy.

Prace winny być wykonywane pod kierunkiem i w obecności osoby posiadającej wystarczające i odpowiednie uprawnienia budowlane. Osoba nadzorująca prace winna posiadać wiedzę, środki i wyposażenie niezbędne do udzielenia pierwszej pomocy w razie wypadku oraz wezwania odpowiednich służb i pomocy w razie takiej potrzeby (służby medyczne, policja, straż pożarna, pogotowie gazowe, pogotowie energetyczne).

Teren budowy powinien być zabezpieczony przed wejściem osób postronnych. Teren prowadzenia robót powinien być oznakowany. W miejscach niebezpiecznych należy umieścić znaki informujące o zagrożeniu oraz stosować środki chroniące przed skutkami zagrożeń (siatki, bariery). Teren wokół wykopów należy zabezpieczyć i zapewnić bezpieczne zejście do wykopu. Wykopy zabezpieczyć w zależności od technologii prowadzenia wykopów. Ze względu na możliwość ześlizgnięcia się do wykopu, robót w wykopach nie należy wykonywać w trakcie opadów atmosferycznych i bezpośrednio po nich.

Miejsca składowania materiałów i dojazd należy zabezpieczyć w sposób zapewniający możliwość ruchu transportu.

W razie przypadkowego odkrycia w trakcie wykonywania robót ziemnych jakichkolwiek urządzeń infrastruktury podziemnej, należy niezwłocznie przerwać roboty i zawiadomić właściciela. Prowadzenie robót ziemnych w bezpośrednim sąsiedztwie istniejącej infrastruktury podziemnej powinno być poprzedzone określeniem bezpiecznej odległości. Bezpieczną odległość wykonania robót określa kierownik robót w porozumieniu z właściwymi jednostkami, w których zarządzie lub użytkowaniu znajduje się ta infrastruktura.

Wszystkie maszyny i urządzenia techniczne powinny być montowane, eksploatowane i obsługiwane zgodnie z instrukcją producenta oraz posiadać oceny zgodności wymagane przepisami szczegółowymi. W związku z transportem materiałów ciężkich i długich (deski, rury) należy zabezpieczyć ich transport przy pomocy urządzeń mechanicznych. Materiały składować w sposób wykluczający możliwość wywrócenia, zsunięcia, rozsunięcia lub spadnięcia.



Nasz znak: TSP/WT/008/12/2023

Racibórz, dnia 04.12.2023r.

Wodociągi Raciborskie Sp. z o.o. - w miejscu

Dotyczy: warunków technicznych włączenia do sieci kanalizacji sanitarnej dla zadania pn.: Budowa sieci kanalizacji sanitarnej przy ul. Hulczyńskiej w Raciborzu.

W sprawie jw. Wodociągi Raciborskie Sp. z o.o. informują, co następuje:

1. Techniczne uwarunkowania przyłączenia do istniejącej sieci kanalizacji sanitarnej:

Miejscem włączenia budowanej sieci będzie istniejąca sieć kanalizacji sanitarnej Ø200 mm zlokalizowana w ul. Moniuszki (studnia k1), w ul. Wschodniej (studnia k2) oraz w ul. Bojanowskiej (studnia k3) zgodnie z załącznikiem do niniejszego pisma.

2. Wytyczne techniczne dot. projektowania i wykonawstwa:

- o Sieć kanalizacji sanitarnej:
- Włączenie do w/w kanalizacji sanitarnej wykonać do istniejącej studni,
- Projektowana w ulicy Hulczyńskiej kanalizacja sanitarne powinna zapewnić odbiór ścieków z działek przyległych do niej,
- Sieć kanalizacji sanitarnej należy wykonać z rur kamionkowych lub PCV klasy S lite (SN8) SDR 34 łączonych na kielich z uszczelką o średnicy dobranej przez projektanta,
- Należy zaprojektować studnie rewizyjne betonowe lub PP, o średnicy dobrane przez projektanta,
- Dokonać wizji w terenie, rozeznaczyć czy na planowanej trasie sieci znajdują się drzewa/inne obiekty, pomierzyć rzędne studni istniejącej kanalizacji sanitarnej,
- W obrębie kanalizacji sanitarnej zabrania się wykonywania nasadzeń.

3. Inne uwarunkowania ogólne:

- Opracować projekt budowlany zgodnie z ustawą „Prawo Budowlane” z dnia 07.07.1994r. (Dz. U. nr 682 z 2023r.) z uzgodnieniami branżowymi na bazie aktualnej mapie do celów projektowych w skali 1:500 lub 1:1000 oraz zgodnie z „Wytycznymi do projektowania i budowy sieci, przyłączy i urządzeń wodociągowych i kanalizacyjnych” (dostępnymi na stronie internetowej Spółki <http://www.wodociagiraciborskie.pl>),

Za zgodność
z oryginałem

- Przy projektowaniu sieci z włączeniem do sieci prywatnych lub przechodzących przez tereny prywatne, należy uzyskać pisemną zgodę właściciela sieci lub terenu i dołączyć ją do dokumentacji projektowej,
- Sieć należy zaprojektować zgodnie z obowiązującymi w tym zakresie przepisami zarówno technicznymi jak i prawnymi,
- W przypadku konieczności wejścia projektowanymi siecią kanalizacji sanitarnej w pas drogowy, Inwestor we własnym zakresie występuje do właściwego administratora drogi o wydanie zgody na zajęcie pasa drogowego,
- Rury układać zgodnie z instrukcją producenta,
- Na trasie sieci nie wolno lokalizować żadnych obiektów stałych,
- Po wykonaniu sieci, należy wykonać powykonawcze namiary geodezyjne,
- Każdy zastosowany materiał lub wyrób użyty do przesyłania wody wymaga uzyskania oceny higienicznej właściwego państwowego lub powiatowego inspektora sanitarnego,

4. Zapewnienie odbioru ścieków sanitarnych

Po spełnieniu w/w warunków technicznych powstanie techniczna możliwość zapewnienia odbioru ścieków sanitarnych z istniejącej zabudowy w przedmiotowym rejonie.

PREZES TARZADU

Mickat Zibkowski

.....
podpis i pieczęć osoby zatwierdzającej

Przygotował: Ł. Maruszak

Za zgodność
z oryginałem



**GENERALNY DYREKTOR
DRÓG KRAJOWYCH I AUTOSTRAD**

WODOCIĄGI RACIBORSKIE	
Spółka z o.o. 47-400 Racibórz, ul. 1 Maja 8	
wpł.	16. 01. 2024
Nr	119/24

Katowice, 16 stycznia 2024 r.

O/KA.Z-3.4341.57.2023.5.hf16656

DECYZJA NR 12 /U/24

Na podstawie art. 39 ust. 3 ustawy z dnia 21 marca 1985r. o drogach publicznych (*tekst jednolity: Dz.U. z 2023 r., poz. 645 z późn. zm., dalej u.d.p.*) oraz art. 104 ustawy z dnia 14 czerwca 1960 r. Kodeks postępowania administracyjnego (*tekst jednolity: Dz.U. z 2023 r. poz. 775 z późn. zm., dalej k.p.a.*), po rozpatrzeniu wniosku z 05 grudnia 2023 r. (wpływ do GDDKiA 08 grudnia 2023 r.), spółki Wodociągi Raciborskie Sp. z o.o. z siedzibą w Raciborzu w sprawie wydania zezwolenia na lokalizację w pasie drogowym drogi krajowej nr 45 (ul. Hulczyńska) w Raciborzu, obręb Studzienna sieci kanalizacji sanitarnej PVC Ø200 mm w rurze ochronnej stalowej DN300 w zakresie dwóch przekroczeń DK45 w rejonie skrzyżowania DK45 z ul. Wschodnią oraz ul. Moniuszki,

zezwalam

spółce **Wodociągi Raciborskie Sp. o.o.** z siedzibą w Raciborzu na lokalizację w pasie drogowym drogi krajowej nr 45 (ul. Hulczyńska) w Raciborzu, obręb Studzienna sieci kanalizacji sanitarnej PVC Ø200 mm w rurze ochronnej stalowej DN300 w zakresie dwóch przekroczeń DK45:

- w rejonie skrzyżowania DK45 z ul. Wschodnią na odcinku od granicy pasa drogowego z działką nr 1521/157 do granicy pasa drogowego z działką nr 1654/18,
- w rejonie skrzyżowania DK45 z ul. Moniuszki na odcinku od granicy pasa drogowego z działką nr 103 do granicy pasa drogowego z działką nr 1083/14,

na następujących warunkach techniczno-lokalizacyjnych zarządcy drogi:

- skrzyżowania sieci z DK45 należy wykonać przewiertami sterowanymi oraz zabezpieczyć rurą ochronną z zachowaniem odległości min. 2,0 m (w pionie) pomiędzy górną krawędzią rury ochronnej, a niweletą nawierzchni jezdni oraz min. 1,0 m (w pionie) pomiędzy górną krawędzią rury ochronnej, a niweletą chodnika;
- komory przewiertową należy lokalizować poza pasem drogowym DK45;
- całość prac należy prowadzić bez naruszania konstrukcji jezdni drogi krajowej nr 45, chodnika oraz pozostałego wyposażenia pasa drogowego;

Za zgodność
z oryginałem

- po zakończeniu prac należy uporządkować i przywrócić do stanu pierwotnego teren pasa drogowego;

Uzasadnienie:

Niniejszą decyzją GDDKiA zezwoliła na lokalizację w pasie drogowym drogi krajowej nr 45 (ul. Hulczyńska) w Raciborzu, obręb Studzienna sieci kanalizacji sanitarnej PVC Ø200 mm w rurze ochronnej stalowej DN300 w zakresie dwóch przekroczeń DK45:

- w rejonie skrzyżowania DK45 z ul. Wschodnią na odcinku od granicy pasa drogowego z działką nr 1521/157 do granicy pasa drogowego z działką nr 1654/18,
- w rejonie skrzyżowania DK45 z ul. Moniuszki na odcinku od granicy pasa drogowego z działką nr 103 do granicy pasa drogowego z działką nr 1083/14.

W celu ochrony pasa drogowego zarządca drogi w niniejszej decyzji określił warunki techniczno – lokalizacyjne umieszczenia urządzenia niezwiązanego z potrzebami zarządzania drogą w odniesieniu do elementów pasa drogowego.

Inwestor został zobowiązany do wykonania zamierzenia budowlanego w pasie drogowym drogi DK45 z zachowaniem warunków określonych w niniejszej decyzji.

Mając powyższe na uwadze należało orzec jak w sentencji.

Pouczenie:

- Niniejsza decyzja nie uprawnia wykonawcy do podjęcia robót w pasie drogowym drogi krajowej nr 45.
- Należy przedstawić do uzgodnienia: 2 egzemplarze projektu (zawierającego m.in. rysunek projekt zagospodarowania terenu z naniesioną projektowaną lokalizacją sieci kanalizacji sanitarnej, lokalizacją komór przewiertowych, rysunkami profilów dla skrzyżowań z DK45 i opis techniczny) zgodnego z warunkami techniczno-lokalizacyjnymi. Komplet dokumentów stanowił będzie podstawę do wydania zgody na czasowe dysponowanie gruntem stanowiącym pas drogowy autostrady A4 w rozumieniu art. 3 pkt 11 ustawy z dnia 7 lipca 1994r. Prawo budowlane (*Dz.U. z 2023 r., poz. 682 z późn. zm.*).
- Zgodnie z art. 40 ust. 3 ustawy o drogach publicznych za zajęcie pasa drogowego pobiera się opłatę.
- Przed przystąpieniem do robót budowlanych Inwestor jest zobowiązany do:
 - 1) uzyskania pozwolenia na budowę lub zgłoszenia budowy albo wykonywania robót budowlanych do właściwego Organu tj. Wojewody Śląskiego;
 - 2) uzgodnienia z zarządcą drogi, przed uzyskaniem pozwolenia na budowę (gdy jest ono wymagane), projektu zagospodarowania działki lub terenu oraz projektu architektoniczno-budowlanego urządzenia;

Za zgodność
z oryginałem

3) uzyskania zezwolenia zarządcy drogi na zajęcie pasa drogowego, dotyczącego prowadzenia robót w pasie drogowym lub na umieszczenie w nim urządzenia w Rejon w Zabrzu, 41-810 Zabrze, ul. Chudowska 1 (tel. 32 234-06-91), przekładając załączniki wskazane w formularzu wniosku, a w szczególności projekt tymczasowej organizacji ruchu w rejonie przewidywanego zajęcia pasa drogowego zaopiniowany przez Śląską Komendę Wojewódzką Policji – Wydział Ruchu Drogowego, Katowice ul. Lompy 19 i zatwierdzony przez GDDKiA Oddział w Katowicach ul. Myśliwska 5.

Formularz wniosku wraz z wykazem załączników dostępny jest na stronie internetowej GDDKiA lub pod adresem:

<https://www.gov.pl/web/gddkia/a-zezwozenia-na-zajecie-pasa-drogowego-w-celu-prowadzenia-robot-w-pasie-drogowym>.

- Zajęcie pasa drogowego bez uzyskania odrębnej decyzji, o której mowa wyżej, skutkuje nałożeniem kary na podstawie art. 40 ust. 12 ustawy o drogach publicznych.
- Zgodnie z art. 39 ust. 4 ustawy o drogach publicznych utrzymanie urządzenia/obiektu należy do jego posiadacza.
- Zgodnie z art. 39 ust. 5 ustawy o drogach publicznych, jeżeli budowa, przebudowa lub remont drogi wymaga przełożenia urządzenia lub obiektu, o którym mowa w ust. 3, koszt tego przełożenia ponosi jego właściciel.
- Od niniejszej decyzji nie służy odwołanie, lecz strona niezadowolona z decyzji może złożyć wniosek o ponowne rozpatrzenie sprawy w trybie art. 127 § 3 k.p.a. do Generalnego Dyrektora Dróg Krajowych i Autostrad (na adres GDDKiA Oddział w Katowicach ul. Myśliwska 5, 40-017 Katowice) w terminie 14 dni od dnia doręczenia decyzji. Do wniosku o ponowne rozpatrzenie sprawy w trybie art. 127 § 3 k.p.a. stosuje się odpowiednio przepisy dotyczące odwołań od decyzji.

Zgodnie z art. 127a k.p.a. w trakcie biegu terminu do wniesienia odwołania strona może zrzec się prawa do wniesienia odwołania wobec organu administracji publicznej, który wydał decyzję. Z dniem doręczenia Organowi administracji publicznej oświadczenia o zrzeczeniu się prawa do wniesienia odwołania przez ostatnią ze stron postępowania, decyzja staje się ostateczna i prawomocna. Zrzeczenie się prawa do wniesienia odwołania ma taki skutek, że decyzji nie będzie można zaskarżyć do Wojewódzkiego Sądu Administracyjnego.

Zgodnie z art. 130 § 4 k.p.a. decyzja podlega wykonaniu przed upływem terminu do wniesienia odwołania, jeżeli jest zgodna z żądaniem wszystkich stron lub jeżeli wszystkie strony zrzekły się prawa do wniesienia odwołania.

Jeżeli strona nie chce skorzystać z prawa do zwrócenia się do organu, który wydał decyzję, z wnioskiem o ponowne rozpatrzenie sprawy, strona może wnieść do Wojewódzkiego Sądu Administracyjnego w Warszawie skargę na decyzję

Za zgodność
z oryginałem

Zgodnie z ww. ustawą z dnia 16 listopada 2006 r. o opłacie skarbowej (art. 1 ust. 1 pkt 2) uiszczono opłatę skarbową w wysokości 17 zł za złożenie dokumentu stwierdzającego udzielenie pełnomocnictwa.

Otrzymuje:

1. Wodociągi Raciborskie Sp. z o.o.
ul. 1 Maja 8
47-400 Racibórz

Do wiadomości:

1. Rejon GDDKiA w Zabrzu
2. Z-3 a/a

Za zgodność
z oryginałem

PROTOKÓŁ Z NARADY KOORDYNACYJNEJ

w sprawie usytuowania projektowanych sieci uzbrojenia terenu, przeprowadzonej przez Starostę Raciborskiego za pomocą środków komunikacji elektronicznej
Podstawa prawna: art. 28b ustawy z dnia 17 maja 1989r. Prawo geodezyjne i kartograficzne (t.j. Dz. U. z 2023 r. poz 1752 z późn. zm.) zakończonej 2024-02-16

Wnioskodawca: Wodociągi Raciborskie Sp. z o.o.
ul. 1 Maja 8

47-400 Racibórz



Przedmiot narady: Budowa sieci kanalizacji sanitarnej z przyłączami - Racibórz, przy ul. Hulczyńskiej.

Uwagi: -

Lp	Nazwa Podmiotu	Stanowisko uczestnika narady	Imię, nazwisko uczestnika Data, godzina
1	Wodociągi Raciborskie Sp. z o.o. 1 Maja 8 47-400 Racibórz	Wstępna zaproponowana trasa bez uwag. Na dalszym etapie: Całość dokumentacji uzgodnić w Wodociągach Raciborskich Sp. z o.o., podczas projektowania uwzględnić normatywne odległości od istniejącej infrastruktury.	Tomasz Staniek 2024-02-09 09:29:05

Za zgodność
z oryginałem

2	<p>TAURON Dystrybucja Spółka Akcyjna Kraków, ul. Zawila 65L; TAURON Dystrybucja S.A. Oddział w Gliwicach Portowa 14a 44-100 Gliwice</p>	<p>Uzgadnia się z uwagą, że prace w pobliżu naszych urządzeń podziemnych należy wykonać ręcznie, zgodnie z obowiązującymi normami. Wskazane jest, że ze względu na bezpieczeństwo osób i mienia, by przed przystąpieniem do prac wystąpić do TAURON Dystrybucja S.A. o nadzór branżowy. Zbliżenia i skrzyżowania należy zabezpieczyć zgodnie z obowiązującymi normami. UZGADNIA SIĘ KLAUZULAMI ZAWARTYMI W PIŚMIE NR: TD23-09-0762043-03.</p>	<p>Marcin Patyk</p> <p>2024-02-16 08:08:15</p>
3	<p>Orange Polska S.A., Zarządzanie Zasobami Sieci i IT Wydział Ewidencji i Zarządzania Danymi o Infrastrukturze 1-Katowice Francuska 101 40-506 Katowice</p>	<p>Opiniujemy projekt na następujących warunkach:</p> <ul style="list-style-type: none"> • w miejscach zbliżeń i skrzyżowań z istniejącymi urządzeniami Orange Polska zachować normatywne odległości zgodnie z obowiązującym Rozporządzeniem Ministra Infrastruktury D.U nr 219 z 2005 poz. 1864 oraz normą zakładową ZN-15/OPL-004 • w miejscach skrzyżowań i zbliżeń z urządzeniami telekomunikacyjnymi prace prowadzić ręcznie z zachowaniem szczególnej ostrożności zgodnie z obowiązującymi normami i przepisami techniczno-budowlanymi pod nadzorem właścicielskim przedstawiciela OPL. • w przypadku braku możliwości zachowania normatywnych odległości od istniejących urządzeń telekomunikacyjnych należy wystąpić o warunki techniczne do Orange Polska wg zasad opisanych na stronie www.orange.pl/kontrola-dostepu-do-infrastruktury.phtml • przed planowanym rozpoczęciem robót należy wystąpić z wnioskiem o realizację nadzoru właścicielskiego wg zasad pracy na infrastrukturze OPL podanych na w/w stronie internetowej • każde wejście na infrastrukturę własności OPL bez złożonego wniosku o nadzór właścicielski, będzie traktowane jako nielegalne i zgłaszane do organów ścigania oraz Państwowego Inspektora Nadzoru Budowlanego z wszelkimi tego konsekwencjami. <p>W przypadku nie zastosowania się do w/w uwag całość kosztów związanych z usunięciem ewentualnych awarii oraz zabezpieczeniem istniejących urządzeń telekomunikacyjnych poniesie Inwestor lub Wykonawca;</p>	<p>Tomasz Fakłowski</p> <p>2024-02-12 11:21:09</p>

Za zgodność
z oryginałem

4	<p>PGNiG TERMIKA Energetyka Przemysłowa S.A. Biuro Dystrybucji i Utrzymania Sieci Dział Dystrybucji Rybnicka 6c 44- 335 Jastrzębie - Zdrój</p>	<p>Na obszarze objętym projektem nie występują urządzenia ciepłownicze, będące w dyspozycji PGNiG TERMIKA Energetyka Przemysłowa S.A.</p>	<p>Edward Mandera</p> <p>2024-02-16 08:26:28</p>
5	<p>Polska Spółka Gazownictwa sp. z o.o. ul.W.Bandrowskiego 16 Tarnów Oddział Zakład Gazowniczy w Zabrze ul. Szczyt Boże 11 41-800 Zabrze</p>	<p>Uzgadnia się z uwagami: Skrzyżowania oraz zbliżenia projektowanych inwestycji z siecią gazową należy zabezpieczyć zgodnie z obowiązującymi przepisami i PN lub przebudować sieć gazową na koszt inwestora. PT przebudowy lub sposób zabezpieczenia sieci gazowej należy uzgodnić z naszym zakładem. Przed przystąpieniem do robót w sąsiedztwie naszych urządzeń należy powiadomić nas o terminie rozpoczęcia prac oraz zlecić nadzór. Prace ziemne w pobliżu naszych urządzeń należy prowadzić ręcznie pod nadzorem Gazowni w Raciborzu ul. Piaskowa 6. Wszystkie kolizje i zbliżenia z siecią gazową należy každorazowo zgłaszać do odbioru naszemu przedstawicielowi.</p>	<p>Grażyna Marcinek</p> <p>2024-02-09 07:37:41</p>

Za zgodność
z oryginałem

6	NETIA S.A. Poleczki 13 02-822 Warszawa	brak uwag	Tadeusz Banaś 2024-02-11 20:10:36
7	Operator Gazociągów Przesyłowych GAZ-SYSTEM S.A, Oddział w Świerklanach Wodzisławska 54 44-266 Świerklany	brak uwag	Iwona Nieścioruk 2024-02-09 07:00:21

Za zgodność
z oryginałem

10	Urząd Miasta Racibórz Miejski Konserwator Zabytków Króla Stefana Batorego 6 47-400 Racibórz	Zgodnie z art. 28ba ust. 1 ustawy z dnia 17 maja 1989 r. Prawo geodezyjne i kartograficzne (j.t. Dz. U. z 2023r. poz. 1752 z późn.zm.), nieobecność na naradzie koordynacyjnej podmiotu należycie zawiadomionego o jej miejscu i terminie nie stanowi przeszkody do jej przeprowadzenia. Przyjmuje się, że podmiot ten nie składa zastrzeżeń do usytuowania projektowanej sieci uzbrojenia terenu przedstawionego w planie sytuacyjnym, o którym mowa w art. 28b ust. 3.	
11	Powiatowy Inspektorat Nadzoru Budowlanego Klasztorna 6 47- 400 Racibórz	Zgodnie z art. 28ba ust. 1 ustawy z dnia 17 maja 1989 r. Prawo geodezyjne i kartograficzne (j.t. Dz. U. z 2023r. poz. 1752 z późn.zm.), nieobecność na naradzie koordynacyjnej podmiotu należycie zawiadomionego o jej miejscu i terminie nie stanowi przeszkody do jej przeprowadzenia. Przyjmuje się, że podmiot ten nie składa zastrzeżeń do usytuowania projektowanej sieci uzbrojenia terenu przedstawionego w planie sytuacyjnym, o którym mowa w art. 28b ust. 3.	

Za zgodność
z oryginałem

12	Powiatowy Zarząd Dróg 1-go Maja 3 47-400 Racibórz	brak uwag	Andrzej Schulz 2024-02-09 09:20:23
13	Urząd Miasta Racibórz Wydział Inwestycji i Urbanistyki Króla Stefana Batorego 6 47-400 Racibórz	Inwestycję należy realizować respektując ustalenia planu miejscowego obowiązującego dla przedmiotowego terenu.	Kamila Pawlińska 2024-02-13 15:12:15

Za zgodność
z oryginałem

14	Urząd Miasta Racibórz - Wydział Komunalny Króla Stefana Batorego 6 47-400 Racibórz	W miejscach kolizji z siecią kablową oświetlenia ulicznego prace prowadzić pod nadzorem TAURON Dystrybucja S.A.	Magdalena Ciuberek 2024-02-14 10:01:17
15	Urząd Miasta Racibórz Wydział Dróg Miejskich Króla Stefana Batorego 6 47-400 Racibórz	Trasę sieci kanalizacji sanitarnej z przyłączami uzgadnia się pozytywnie. Należy wystąpić do Wydziału Dróg Miejskich UM Racibórz w celu uzyskania decyzji na lokalizację urządzenia w pasie drogi gminnej.	Izabela Bijoch 2024-02-12 10:21:40

Za zgodność
z oryginałem

16	Urząd Maszałkowski Województwa Śląskiego Departament Cyfryzacji i Informatyki, Regionalna Sieć Szkieletowa Ligon 46 40-037 Katowice	brak uwag	Jarosław Krzemiński 2024-02-15 11:58:20
17	Tauron Obsługa Klienta Sp z o.o. Sudecka 95-97 53-128 Wrocław	Uzgadnia się z uwagami: na ul. Hulczyńskiej w sąsiedztwie planowanych prac przebiega światłowód Tauron Obsługa Klienta sp. z o. o. w kanalizacji Orange. W przypadku przebudowy kanalizacji OPL należy zgłosić projekt przebudowy do TOK celem uzgodnienia. W innym przypadku proszę o zachowanie szczególnej uwagi podczas prowadzonych robót ziemnych w pobliżu infrastruktury OPL. Przed przystąpieniem do robót w sąsiedztwie naszych urządzeń należy powiadomić nas o terminie rozpoczęcia prac oraz zlecić nadzór branżowy 14 dniowym wyprzedzeniem na adres CUB.Utrzymanie@tauron.pl.	Kamil Szólc 2024-02-12 10:32:07

Za zgodność
z oryginałem

18	Fione Sp. z o.o. Sp.k. Zborowa 4 47-400 Racibórz	brak uwag	Tomasz Lenczyk 2024-02-08 22:49:53
19	Gminne Przedsiębiorstwo Wodociągowe i Kanalizacyjne sp. z o.o. Klasztorna 45 47-420 Kuźnia Raciborska	brak uwag	Agnieszka Sawoszczuk 2024-02-08 16:41:49

Za zgodność
z oryginałem

Przewodniczący narady koordynacyjnej

imię i nazwisko, stanowisko, służbowe

INSPEKTOR

Administratorem Państwa danych osobowych zbieranych i przetwarzanych przez Starostwo Powiatowe w Raciborzu w procesie Narady Koordynacyjnej jest Starosta Raciborski z siedzibą w Raciborzu,
Plac Stefana Okrzei 4, e-mail: starosta@powiatraciborski.pl

W sprawach związanych z Państwa danymi osobowymi proszę kontaktować się z wyznaczonym przez Administratora, Inspektorem Ochrony Danych, e-mail: iod@powiatraciborski.pl

Prosimy o zapoznanie się z informacją o przetwarzaniu danych osobowych w Starostwie Powiatowym w Raciborzu na stronie Biuletynu Informacji Publicznych: <https://bip.powiatraciborski.pl>

Za zgodność odpisu z oryginałem

Racibórz, dnia 19.02.24 r.

Z upoważnienia STAROSTY
KIEROWNIK BIURETA
Numeracyjnej

Ewa Białuska

Za zgodność
z oryginałem



Opis: 241101_1 Raciborz
Obr. ew.: 0009 Studzienna

Sekvoja: 6.125.22.09.4.3; 6.125.22.09.4.4;
6.125.22.14.2.1; 6.125.22.14.2.2.

Usługi Geodezyjno - Kartograficzne Piotr Paskuda
Geodeta uprawniony: Piotr Paskuda nr upr. 17558 zakres 1 i 2
Data opracowania: 04.10.2023 r.

EODETA UPRAWNIENY
 świad. nr 17558
 Piotr Paszuda

[illegible]

LEGENDA:

- zakres opracowania mapy
- linie rozgraniczające teryty o różnych przeznaczeniach lub różnych zasadach zagospodarowania

19U	152P	125KOW
12AN	13KOD	19KDD
18U	153MN	113MU
114MU	14KDD	124KOW
127MU	17KDD	18KDD
119MU	120MU	111U
112P	163P	115MU
125MU	151MU	115P
128MU	127P	117MU
11U		

LEGENDA

	istniejąca kanalizacja sanitarna
	projektowana sieć kanalizacji sanitarnej - rura PVCØ200 w rurze ochronnej stalowej DN300
	projektowane przyłącza kanalizacji sanitarnej - rura PVCØ160 w rurze ochronnej stalowej DN250
	projektowane przyłącza kanalizacji sanitarnej - rura PVCØ160

- ☉ s1, s2, s3, s4, s5, s6, s7, s9, s10 - projektowane studnie kanalizacyjne betonowe DN1600
- s8 - projektowana studnia kanalizacyjna PPØ600
- k1, k2, k3 - istniejące studnie kanalizacyjne

Za zgodność
z oryginałem

Z up. STAROSTY
AGNIESZKA MOGIŁSKA
INSPEKTOR
W Wydziale Geodezji

Za zgodność z oryginałem mapy do celów projektowych

mgr inż. Arkadiusz Surma
upr. projektowe w specjalności
instalacyjno-inżynierskiej
Nr AG.II.4/ZO/7131-4/716/01

mgr inż. Arkadiusz Surma
upr. projektowe w specjalności
instalacyjno-inżynierskiej
Nr AG.II.4/ZO/7131-1/716/01



**Generalna Dyrekcja
Dróg Krajowych i Autostrad
Oddział w Katowicach**

Katowice, 13. lutego 2024 r.

O/KA.Z-3.4341.57.2023.6.tś17077

WODOCIĄGI RACIBORSKIE	
Spółka z o.o.	
47-400 Racibórz, ul. 1 Maja 8	
wpt.	16. 02. 2024
Nr	396/24

Wodociągi Raciborskie Sp. z o. o.

ul. 1 Maja 8

47-400 Racibórz

W odpowiedzi na pismo o znaku: TSP/I/008/02/ z 01 lutego 2024 r. (wpływ 05 lutego 2023 r.) w sprawie uzgodnienia dokumentacji projektowej dla zamierzenia budowlanego pn.: „Budowa sieci kanalizacji sanitarnej przy ul. Hulczyńskiej w Raciborzu” oraz mając na względzie decyzję Nr 12/U/24 z 10 stycznia 2024 r. o sygn.: O.KA.Z-3.4341.57.2023.5.hf16656, którą Generalny Dyrektor Dróg Krajowych i Autostrad zezwolił spółce Wodociągi Raciborskie Sp. o.o. z siedzibą w Raciborzu na lokalizację w pasie drogowym drogi krajowej nr 45 (ul. Hulczyńska) w Raciborzu, obręb Studzienna sieci kanalizacji sanitarnej PVC Ø200 mm w rurze ochronnej stalowej DN300 w zakresie dwóch przekroczeń DK45:

- w rejonie skrzyżowania DK45 z ul. Wschodnią na odcinku od granicy pasa drogowego z działką nr 1521/157 do granicy pasa drogowego z działką nr 1654/18,
- w rejonie skrzyżowania DK45 z ul. Moniuszki na odcinku od granicy pasa drogowego z działką nr 103 do granicy pasa drogowego z działką nr 1083/14,

Generalna Dyrekcja Dróg Krajowych i Autostrad:

1. Uzgadnia w zakresie pasa drogowego DK45 złożony projekt pn.: „Budowa sieci kanalizacji sanitarnej przy ul. Hulczyńskiej w Raciborzu” - projektant: mgr inż. Arkadiusz Surma, uprawnienia budowlane bez ograniczeń do projektowania i kierowania robotami budowlanymi w specjalności instalacyjno-inżynieryjnej w zakresie sieci instalacji i urządzeń wodociągowych, kanalizacyjnych, cieplnych wentylacyjnych i gazowych nr: AG.II.4/ZO/7131-1/716/01.

Za zgodność
z oryginałem

2. Zezwala na czasowe dysponowanie gruntem Skarbu Państwa w zarządzie GDDKiA - działki nr 1459/283 i 915/18 obręb Studzienna stanowiące pas drogowy DK45 (ul. Hulczyńska) w Raciborzu w zakresie niezbędnym dla potrzeb realizacji przedmiotowej inwestycji w rozumieniu *art. 3 lit. 11 ustawy z dnia 7 lipca 1994r. Prawo budowlane. (Dz.U.2023.682 z późn. zm.).*

Uzgodnienie nie zastępuje obowiązków projektanta wynikających z treści art. 20 ust. 1 ustawy Prawo budowlane.

Uzgodnienie jest ważne przez dwa lata od daty jego wydania, jeżeli inwestycja nie zostanie zrealizowana w powyższym terminie, należy wystąpić o ponowne uzgodnienie.

Należy zachować ustalenia decyzji Nr 12/U/24 z 10 stycznia 2024 r. o sygn.: O.KA.Z-3.4341.57.2023.5.hf16656

p.o. Z-ca Dyrektora
Ds. Zarządzania Drogi i Mostami
mgr inż. Kamil Bułakowski

Załącznik:

1 x opieczetowany projekt pn.: „Budowa sieci kanalizacji sanitarnej przy ul. Hulczyńskiej w Raciborzu”

Otrzymuje:

1. Adresat

Do wiadomości: Z-3 a/a

1. Rejon GDDKiA w Zabrze (w EZD)
2. Z-3 aa.

Za zgodność
z oryginałem



Wodociągi Raciborskie Sp. z o.o.
47-400 Racibórz, ul. 1-go Maja 8
tel./fax 32 415 24 18
e-mail: wodociagi@wodociagiraciborskie.pl

STRONA TYTUŁOWA

PROJEKT ZAGOSPODAROWANIA TERENU

Nazwa zamierzenia budowlanego:	Budowa sieci kanalizacji sanitarnej przy ul. Hulczyńskiej w Raciborzu
Adres i kategoria obiektu budowlanego:	47-400 Racibórz, ul. Hulczyńska, Moniuszki, Wschodnia, Bojanowska. kategoria: XXVI
Identyfikator działek:	241101_1.0009.AR_2.103, 241101_1.0009.AR_4.1083/14, 241101_1.0009.AR_4.1082/14, 241101_1.0009.AR_4.1521/157, 241101_1.0009.AR_4.1459/283, 241101_1.0009.AR_4.915/18, 241101_1.0009.AR_4.1654/18, 241101_1.0009.AR_4.1655/18, 241101_1.0009.AR_4.1354/18, 241101_1.0009.AR_4.1352/17, 241101_1.0009.AR_4.1350/17, 241101_1.0009.AR_4.1564/157, 241101_1.0009.AR_4.15
Inwestor:	Wodociągi Raciborskie Sp. z o.o., ul. 1 Maja 8, 47-400 Racibórz

	Imię i nazwisko	Data	Pieczętka	Podpis
Projektant:	mgr inż. Arkadiusz Surma AG.II.4/ZO/7131-1/716/01	01.2024	mgr inż. Arkadiusz Surma upr. projektowe w specjalności instalacyjno-inżynierskiej Nr AG.II.4/ZO/7131-1/716/01	
Opracował:	mgr inż. Łukasz Maruszak	01.2024		

Za zgodność
z oryginałem

Generalna Dyrekcja
Dróg Krajowych i Autostrad
Oddział w Katowicach
40-017 Katowice, ul. Myśliwska 5
tel. 32 2586-281...5, fax 32 2598-710

Racibórz, styczeń 2024 r.

egz. I

Za zgodność
z oryginałem

Załącznik do decyzji / pisma

PR. O.KAZ-3

2024-02-13

Katowice, dnia



MAPA DO CELÓW PROJEKTOWYCH

KOPIA MAPY ZASADNICZEJ
Ukl. wsp.: 2000 s.6/PL-EVRF2007-NH
SKALA 1:500
Selekcja 6.125.22.09.4.3; 6.125.22.09.4.4;
6.125.22.14.2.1; 6.125.22.14.2.2
SG.6842.2.1203.2023

Jedn. ew.: 241101, 1 Racibórz
Obr. ew.: 0009 Studzienna

Usługi Geodezyjno - Kartograficzne Piotr Paskuda
Geodeta uprawniony: Piotr Paskuda nr upr. 17558 zakres 112
Data opracowania: 04.10.2023 r.

Polecam, że niniejszy dokument został opracowany w wyniku prac geodezyjnych i kartograficznych, których rezultaty zawiera opłata techniczna przyznawana w ramach informacji, że jest to dokument odpowiedzialności karną za złozenie fikcyjnego złozenia.	
Identyfikator zgłoszenia prac geodezyjnych	SG.6842.2.1203.2023
Opis etapu geodezyjny, który dotyczy zgłoszenia	Opis etapu geodezyjny i kartograficzny w Racibórz ul. Ul. 47-400 RACIBÓRZ
Wykonawca prac geodezyjnych	Usługi Geodezyjno - Kartograficzne Piotr Paskuda
Nr oraz data sporządzenia dokumentu zawierającego wyniki posługiwania weryfikacji	Protokół weryfikacji nr OPN.P.2411.2023.1513 dnia 12.10.2023 r.
Inny i nazwisko oraz nr uprawnień zawodowych wykonawcy prac	Piotr Paskuda nr upr. 17558 zakres 112

Nie badano słabejności gruntu na przedmiotowej działce
Numeryczna mapa jednostkowa zasadnicza
Mapa powstała z wektoryzacji rastra mapy zasadniczej uzupełnionej o dane wektorowe, z zastosowaniem symboliki nieobowiązującej już instrukcji K-1 - mapa zasadnicza z 1989r., dostępnej na stronie www.gugik.gov.pl
Granice wniesiono na podstawie numerycznej mapy ewidencji gruntów, pozyskanej z PZGIG, z wymaganą przepisami dokładnością.
Do celów prawnych granice działek wymagają ustalenia w terenie.
Nie wyklucza się istnienia w terenie innych nie wykazanych na mapie urządzeń sieci uzbrojenia terenu, które nie były zgłoszone do inwentaryzacji powykonawczej.
W zakresie opracowania stwierdzono nie stwierdzono projektów z narad koordynacyjnych

LEGENDA:

---	zakres opracowania mapy
---	linie rozgraniczające tereny o różnych przeznaczeniach lub różnych zasadach zagospodarowania
---	obowiązująca linia zabudowy
---	nieprzekraczalna linia zabudowy
---	oznaczenia z miejscowego planu zagospodarowania przestrzennego
19U 152P 125KDW	
12MN 13KDD 19KDD	
18U 153MN 113MU	
114MU 14KDD 124KDW	
121MU 17KDD 18KDD	
115MU 120MU 111U	
112P 16UP 115MU	
125MU 192P 182P	
118MU 172P 117MU	
112U	

LEGENDA

---	istniejąca kanalizacja sanitarna
---	projektowana sieć kanalizacji sanitarnej - rura PVCØ200 w rurze ochronnej stalowej DN300
---	granica działek
○	s1, s2, s3, s4, s5, s6, s7, s9, s10 - projektowane studnie kanalizacyjne betonowe DN1000
○	s8 - projektowana studnia kanalizacyjna PPØ600
○	k1, k2, k3 - istniejące studnie kanalizacyjne
■	komory przewietrowe




Za zgodność z oryginałem

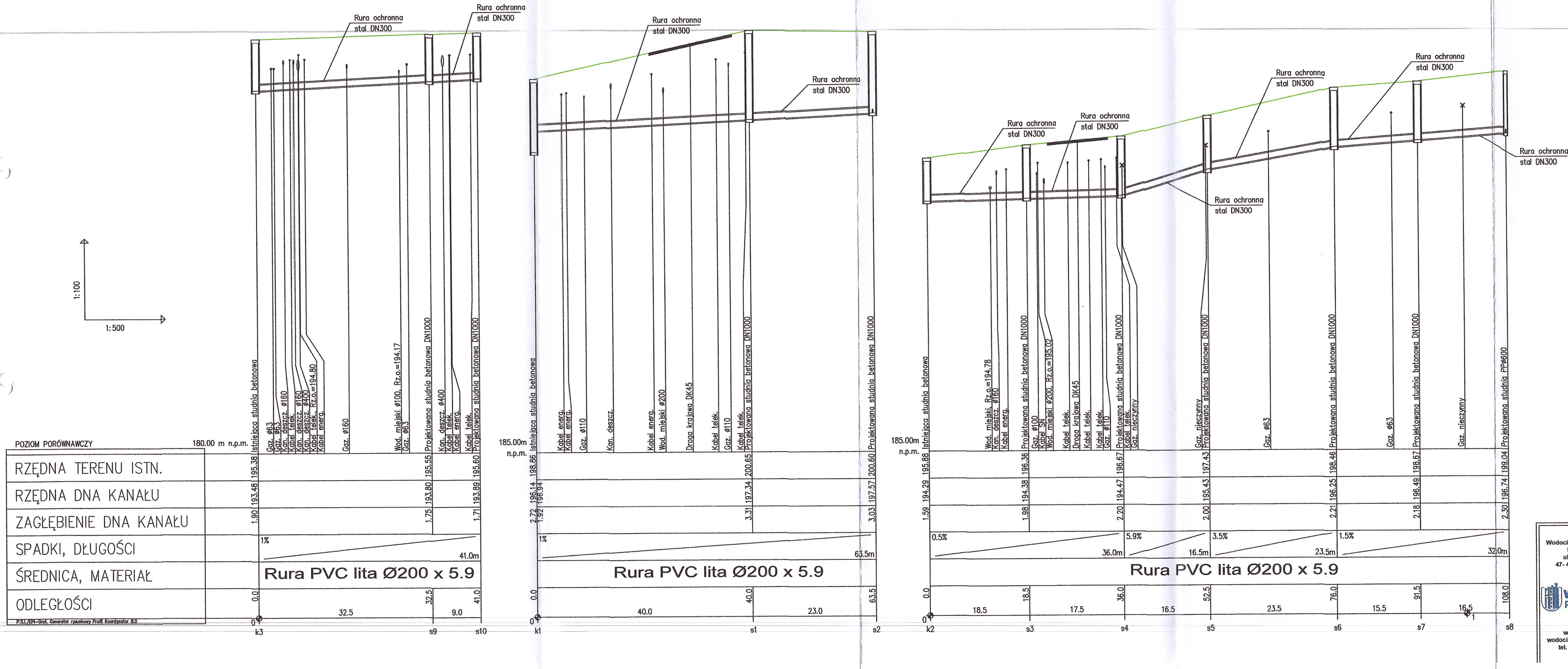
Za zgodność z oryginałem mapy do celów projektowych

Generalna Dyrekcja
Dróg Krajowych i Autostrad
Oddział w Katowicach
40-017 Katowice, ul. Mysłowska 5
tel. 32 2586-281...5, fax 32 2598-710

Załącznik do decyzji / pisma
nr O.KAZ-3 134.57 2023.615 P.074
2024 - 02 - 13
Katowice, dnia

mgr inż. Arkadiusz Surma
upr. projektowe w specjalności
instalacyjno-inżynierskiej
Nr AG.11.4/20/7131.4/716/01

 Wodociągi Raciborskie Sp. z o.o. ul. 1 Maja 8 47- 400 Racibórz e-mail: wodociagi@ wodociagiraciborskie.pl tel. 32 415 30 33	TYTUŁ PROJEKTU: Budowa sieci kanalizacji sanitarnej przy ul. Hulczyńskiej w Racibórz.		INWESTOR: Wodociągi Raciborskie Sp. z o.o. ul. 1 Maja 8 47-400 Racibórz	
	LOKALIZACJA: Racibórz ul. Hulczyńska, Moniuszki, Wschodnia, Bojanowska		FAZA: PZT	BRANŻA: Sanitarna
	TYTUŁ RYSUNKU: Projekt zagospodarowania terenu		SKALA: 1:500	NR RYS.: 1
			PROJEKTANT: mgr inż. Arkadiusz Surma AGL.4207/13.171601 OPRACOWAŁ: mgr inż. Łukasz Matuszak	




Generalna Dyrekcja
Dróg Krajowych i Autostrad
Oddział w Katowicach
40-017 Katowice, ul. Mysłowska 5
tel. 32 2586-281...5, fax 32 2598-710

Załącznik do decyzji / pisma
nr OKAZ-3
Katowice, dnia 2024-02-13

Za zgodność
z oryginałem

mgr inż. Arkadiusz Surpół
upr. projektowe w zakresie
instalacyjno-montażowej
Nr AG.11.4/20/7113/1716/01

 Wodociągi Raciborskie e-mail: wodociagi@ wodociagraciborskie.pl tel. 32 415 30 33	TYTUŁ PROJEKTU: Budowa sieci kanalizacji sanitarnej przy ul. Huczyńskiej w Raciborzu.		INWESTOR: Wodociągi Raciborskie Sp. z o.o.	
	LOKALIZACJA: Racibórz ul. Huczyńska, Moniuszki, Wschodnia, Bojanowska		FAZA: PAB	BRANŻA: Sanitarna
	TYTUŁ RYSUNKU: Profil sieci kanalizacji sanitarnej		SKALA: 1:100/500	NR RYS.: 1
	PROJEKTANT: mgr inż. Arkadiusz Surpół AG.11.4/20/7113/1716/01		OPRACOWAŁ: mgr inż. Łukasz Muszka	

WODOCIĄGI RACIBORSKIE
Spółka z o.o.
ul. Portowa 14A, 44-102 Gliwice

Adres do korespondencji
Skrytka pocztowa nr 2708
40-337 Katowice

Obsługa klientów
Elektronicznie: tauron-dystrybucja.pl/formularz
Telefonicznie: +48 32 606 0 616



WODOCIĄGI RACIBORSKIE Spółka z o.o. 47-400 Racibórz, ul. 1 Maja 8	
wpl.	16. 10. 2023
Nr 2969/23	1047661873

Gliwice, dn. 10.10.2023 r.

Sygnatura: TD23-09-0762043-03



WODOCIĄGI RACIBORSKIE
SPÓŁKA Z O. O.
ul. 1-go Maja 8
47-400 Racibórz

Dotyczy: wniosku o naniesienie uzbrojenia terenu w związku z aktualizacją mapy do celów projektowych budowy sieci kanalizacji sanitarnej przy ul. Hulczyńskiej, Wschodniej, Moniuszki w miejscowości Racibórz. (TD/OGL/OMD/UB/MP/3474/2023)

Odpowiadając na pismo **TSP/WK/005/09/2023** z dnia **21-09-2023 r.** informujemy, że na załączonych planach naniesiono orientacyjne przebiegi linii kablowych SN, nN i oświetlenia ulicznego wraz z klauzulami informacyjnymi umieszczonymi na odwrocie map, do których należy się bezwzględnie stosować.

Istniejące na wskazanym terenie linie napowietrzne nN należy zinwentaryzować we własnym zakresie. Wszelkie zbliżenia i skrzyżowania projektowanej inwestycji z naszymi urządzeniami należy wykonać zgodnie z obowiązującymi przepisami BHP i normami PN-E-05100-1, N SEP-E-003, N SEP-E-004.

Dokładne położenie naniesionych kabli (w miejscach inwestycji) należy ustalić za pomocą przekopów kontrolnych, wykonanych ręcznie (bez użycia sprzętu mechanicznego).

Przed przystąpieniem do prac w odległości mniejszej niż 3m, od skrajnych przewodów linii napowietrznych nN należy uzgodnić bezpieczne metody pracy ze Spółką Tauron Dystrybucja S.A. w Rybniku ul. Sławików 8. Odległości powyższe dotyczą użycia dźwigni licząc odległość od najdalej wysuniętej części maszyny do skrajnego przewodu. Prace ziemne należy prowadzić w ten sposób, aby nie naruszyć ustojów słupów linii jw. inaczej będą musiały być odbudowane kosztem i staraniem winnego ich uszkodzenia.

W przypadku wystąpienia kolizji w trakcie realizacji inwestycji (lub na etapie projektowym) należy wystąpić o nieodpłatne wydanie warunków zabezpieczenia lub przebudowy naszych urządzeń w Regionie Spółki TAURON Dystrybucja S.A. mieszczącej się w Rybniku ul. Sławików 8.

Przebudowę lub zabezpieczenie oświetlenia ulicznego należy uzgodnić w Spółce Tauron Nowe Technologie S.A. NMD Biuro Dokumentacji Arkadiusz Wolski ul. Mirowska 24, pok.116, 42-200 Częstochowa, tel. 572887186.

Odpowiedzialność za stosowanie bezpiecznych metod pracy, oraz ewentualne uszkodzenia naszych urządzeń ponosi kierujący pracami tj. osoba z uprawnieniami do robót elektrycznych, względnie kierownik budowy lub właściciel obiektu.

W przypadku prowadzenia prac w pobliżu naszych urządzeń należy wystąpić o płatny nadzór do Spółki TAURON Dystrybucja S.A, 44-100 Gliwice, ul. Portowa 14a, zlecenie wysłać na adres Rybnik ul. Sławików 8. Ponadto informujemy, że na danym terenie mogą znajdować się urządzenia elektroenergetyczne i teletechniczne niebędące własnością TAURON Dystrybucja S.A. Oddział w Gliwicach.

Ważność uzgodnienia ustala się na okres dwóch lat, licząc od daty niniejszego pisma.

Załączniki: mapa szt.2

Faktura VAT zostanie wysłana odrębną pocztą

Kopia OMD

W. Tauroń Dystrybucja S.A.
Pocztowo
Marcin Patyk

Za zgodność
z oryginałem

Legenda:

.....	Linie kablowe WN
.....	Linie napowietrzne WN
<u>SN</u>	Linie kablowe SN
.....	Linie napowietrzne SN
<u>nN</u>	Linie kablowe nN
.....	Linie napowietrzne nN
<u>OSL</u>	Linie kablowe oświetleniowe
.....	Linie napowietrzne oświetleniowe
.....	Linie kablowe teletechniczne
.....	Linie napowietrzne teletechniczne

Załącznik dotyczy pisma o sygn.

TD23-08-0762043-03

Przed przystąpieniem do prac w odległości mniejszej niż:

- 3 m od skrajnych przewodów linii napowietrznych nN,
- 10 m od skrajnych przewodów linii napowietrznych SN,
- 15 m od skrajnych przewodów linii napowietrznych WN,

należy uzgodnić bezpieczne metody prac ze Spółką eksploatującą sieć.

Odległości powyższe dotyczą również użycia dźwignic, licząc odległość od najbardziej wysuniętej części maszyny do skrajnego przewodu.

Prace ziemne należy prowadzić w ten sposób, aby nie naruszać ustrojów słupów linii jw. inaczej będą musiały być odbudowane kosztem i staraniem winnego ich uszkodzenia.

Należy zachować minimalną odległość projektowanych sieci podziemnych od istniejących fundamentów słupów linii energetycznych:

linii nN - 1 m,

linii SN - 1 m,

linii WN - 5 m

Naniesione trasy urządzeń teletechnicznych są orientacyjne i nie oznaczają wyznaczenia miejsca wykonywania robót ziemnych. Ze względu na bezpieczeństwo osób i mienia, w przypadku kolizji lub skrzyżowań z istniejącą siecią elektroenergetyczną, należy zgłosić to 14 dni przed przystąpieniem do robót wskazując je do istniejącej eksploatowanej sieci o odpłatny nadzór branżowy oraz wykonać prace z zakresu konfliktów celem ustalenia dokładnej trasy kabli. Sieć napowietrzna należy zidentyfikować we własnym zakresie. Wszelkie skrzyżowania i zderzenia projektowanej inwestycji z naszymi urządzeniami należy przewidzieć i zabezpieczyć na koszt inwestora zgodnie z obowiązującymi normami w oparciu o dokumentację zatwierdzoną przez TAURON Dystrybucja S.A. Oddział w Gliwicach.

Uzgodnienie jest ważne 2 lata od daty wystąpienia.

Kategorycznie zabraniaamy prowadzenia robót ziemnych sprzętem mechanicznym bez nadzoru w odległości mniejszej niż 2m od zlokalizowanego przekopem kontrolnym kabla.

Z przyczyn niezależnych od TAURON Dystrybucja S.A. Oddział w Gliwicach głębokość kabli w ziemi może być inna od podanej w obowiązującej normie.

2023 -10- 10

TAURON Dystrybucja S.A.
Marcin Patek

Za zgodność
z oryginałem



Za zgodność
z oryginałem

Legenda:

.....	Linie kablowe WN
.....	Linie napowietrzne WN
<u>SN</u>	Linie kablowe SN
.....	Linie napowietrzne SN
<u>nN</u>	Linie kablowe nN
.....	Linie napowietrzne nN
<u>OS</u>	Linie kablowe oświetleniowe
.....	Linie napowietrzne oświetleniowe
.....	Linie kablowe teletechniczne
.....	Linie napowietrzne teletechniczne

Przed przystąpieniem do prac w odległości mniejszej niż:

- 3 m od skrajnych przewodów linii napowietrznych nN,
- 10 m od skrajnych przewodów linii napowietrznych SN,
- 15 m od skrajnych przewodów linii napowietrznych WN,

należy uzgodnić bezpieczne metody prac ze Spółką eksploatującą sieć.

Odległości powyższe dotyczą również użycia dźwigni, licząc odległość od najbardziej wysuniętej części maszyny do skrajnego przewodu.

Prace ziemne należy prowadzić w ten sposób, aby nie naruszać ustojów słupów linii jw. inaczej będą musiały być odbudowane kosztem i staraniem winnego ich uszkodzenia.

Należy zachować minimalną odległość:
projektowanych sieci podziemnych
od istniejących fundamentów słupów
linii energetycznych:
linii nN - 1 m,
linii SN - 1 m,
linii WN - 5 m

Naniesione trasy urządzeń energetycznych i teletechnicznych są orientacyjne i nie oznaczają wyznaczenia robót ziemnych. Ze względu na bezpieczeństwo osób i mienia, w przypadku kolizji lub skrzyżowań z istniejącą siecią elektroenergetyczną, należy 14 dni przed przystąpieniem do robót wskazać jest wyznaczenie Spółki eksploatującej sieć o odpłatny nadzór branżowy oraz wykonać roboty przykrycia, licząc od ustalenia dokładnej trasy kabli. Sieć napowietrzna należy zidentyfikować we własnym zakresie. Wszelkie skrzyżowania i kolizje z projektowanej inwestycji z naszymi urządzeniami należy przykryć lub zabezpieczyć na koszt inwestora, zgodnie z obowiązującymi normami w oparciu o dokumentację zatwierdzoną przez TAURON Dystrybucja S.A. Oddział w Gliwicach.

Uzgodnienie jest ważne 2 lata od daty wystawienia.

Kategorycznie zabraniamy prowadzenia robót ziemnych sprzętem mechanicznym bez nadzoru w odległości mniejszej niż 2m od zlokalizowanego przekopem kontrolnym kabla.

Z przyczyn niezależnych od TAURON Dystrybucja S.A. Oddział w Gliwicach głębokość kabli w ziemi może być inna od podanej w obowiązującej normie.

2023 -10- 10

TAURON Dystrybucja S.A.
Piotr Patek
Piotr Patek

Załącznik dotyczy pisma o sygn.

TD23 -09-0762049-03

Za zgodność
z oryginałem



Polska Spółka Gazownictwa sp. z o.o.
Oddział Zakład Gazowniczy w Zabrze
ul. Szczęść Boże 11, 41-800 Zabrze
tel. 32 398 50 00, faks 32 271 78 01

WODOCIĄGI RACIBORSKIE	
Spółka z o.o.	
47-400 Racibórz, ul. 1 Maja 8	
wpl.	28.09.2023
Nr	2810/23

Gazownia w Raciborzu

ul. Piaskowa 6, 47-400 Racibórz
tel./faks 22 4443333
gazownia.raciborz@psgaz.pl

Wodociągi Raciborskie Sp. z o.o.

ul.1 Maja 8
47-400 Racibórz

Wasz znak: TSP/WK/007/09/2023
Nasz znak: 0176.761.160121765.1928.2023

Racibórz, 27.09.2023r

Dot.: Aktualizacja map Racibórz ul. Hulczyńska, Moniuszki i Wschodnia.

Informujemy, iż na dostarczonej mapie w zaznaczonym zakresie potwierdzono istniejącą sieć gazową czynną oraz nieczynną.

Odległości podstawowe zachować zgodnie z Rozporządzeniem Ministra Gospodarki z dnia 26 kwietnia 2013r. Dz. U. z dnia 4 czerwca 2013r. poz. 640 w sprawie warunków technicznych, jakim powinny odpowiadać sieci gazowe i ich usytuowanie (tabela nr 3) – sieć gazową n/pr PE zaznaczono na mapie kolorem żółtym. Dla zaznaczonych gazociągów wyznaczono strefy kontrolowane zgodnie z w/w rozporządzeniem. W strefach kontrolowanych nie należy wznosić obiektów budowlanych, urządzeń stałych składów i magazynów oraz podejmować działań mogących spowodować uszkodzenia gazociągu podczas jego użytkowania.

Przed przystąpieniem do prac wykonać wykopy kontrolne określające posadowienie sieci gazowej.

W obrębie czynnych gazociągów prace ziemne prowadzić ręcznie.

Przed przystąpieniem do wykonywania robót w pobliżu naszych urządzeń inwestor zobowiązany jest zlecić nadzór nad realizacją w/w prac w Gazowni Racibórz, ul. Piaskowa 6, oraz uzyskać informację o przebiegu nowopowstałych gazociągów w obszarze objętym przedmiotowym uzgodnieniem. Nadzór wykonujemy odpłatnie.

Inwestor powinien przesłać zlecenie nadzoru robót z podanymi warunkami płatności, podając datę i znak uzgodnienia.

W przypadku wejścia w strefę kontrolowaną z docelową inwestycją należy wystąpić o wydanie warunków zabezpieczenia lub przebudowy sieci gazowej. Zabezpieczenie oraz przebudowa sieci gazowej prowadzona będzie na koszt inwestora.

Zgodnie z art. 13 ust. 1 i 2 Rozporządzenia o ochronie danych osobowych z dnia 27 kwietnia 2016 r. (RODO) informuję, iż Administratorem Pani/Pana danych osobowych jest PSG Sp. z o.o. z siedzibą przy ul. Wojciecha Bandrowskiego 16, 33-100 Tarnów. Dane kontaktowe do Inspektora Ochrony Danych: iodo@psgaz.pl. Pani/Pana dane osobowe będą przetwarzane w celu obsługi zleceń, zgłoszeń klientów-realizacji usług gazowniczych na podstawie Pani/Pana zlecenia, zgłoszenia (RODO Art. 6, ust. 1, lit. b) i będą przechowywane przez okres 10 lat od daty zakończenia sprawy. Ponadto, Pani/Pana dane osobowe mogą zostać udostępnione kancelariom prawnym i dostawcom systemów informatycznych, z którymi współpracuje Administrator.

Posiada Pani/Pan prawo dostępu do treści swoich danych oraz prawo ich sprostowania, usunięcia, ograniczenia przetwarzania, prawo do przenoszenia danych, prawo do wniesienia sprzeciwu.

Ma Pani/Pan prawo do wniesienia skargi do właściwego organu nadzorczego w zakresie ochrony danych osobowych, gdy uzna Pani/Pan, iż przetwarzanie danych osobowych Pani/Pana dotyczących narusza przepisy ogólnego Rozporządzenia o ochronie danych osobowych z dnia 27 kwietnia 2016 r. Podanie przez Panią/Pana danych osobowych jest dobrowolne jednak niezbędne do rozpatrzenia zgłoszenia.

Za zgodność
z oryginałem



Uszkodzenia naszej sieci wynikłe na skutek prowadzonych robót usunięte będą na koszt wykonawcy robót.

Uzgodnienie jest ważne na okres 2 lat licząc od daty wystawienia niniejszego pisma.

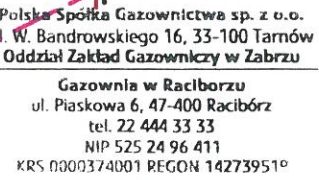
Z poważaniem

Starszy Mistrz
Sieci i Instalacji Gazowych

Krzysztof Tkaczuk

Sprawę prowadzi: Młodszy specjalista ds. techn. Gazowni w Raciborzu – Grażyna Marcinek

Za zgodność
z oryginałem



Uzq. pism. 0176,76/16012165,1928,2023

Racibórz, dn 27.09.2015

Stary Mistrz
Sieci i Instalacji Gazowych
Krzysztof Tkaczyk

Gazownia w Raciborzu
ul. Piaskowa 6, 47-400 Racibórz
tel. 22 444 33 33
NIP 525 24 96 411
KRS 0000374001 REGON 142739519

Naniesiono sieć gazową ~~564pr~~ / n/pr
Prace w pobliżu naszych urządzeń wykonywać ręcznie
pod nadzorem pracownika Gazowni w Raciborzu.
Odległość podstawową zachować zgodnie
z Rozp. Ministra Gospodarki z dnia 26 kwietnia 2013 r.
(Dz.U. z 4 czerwca 2013 poz. 640)

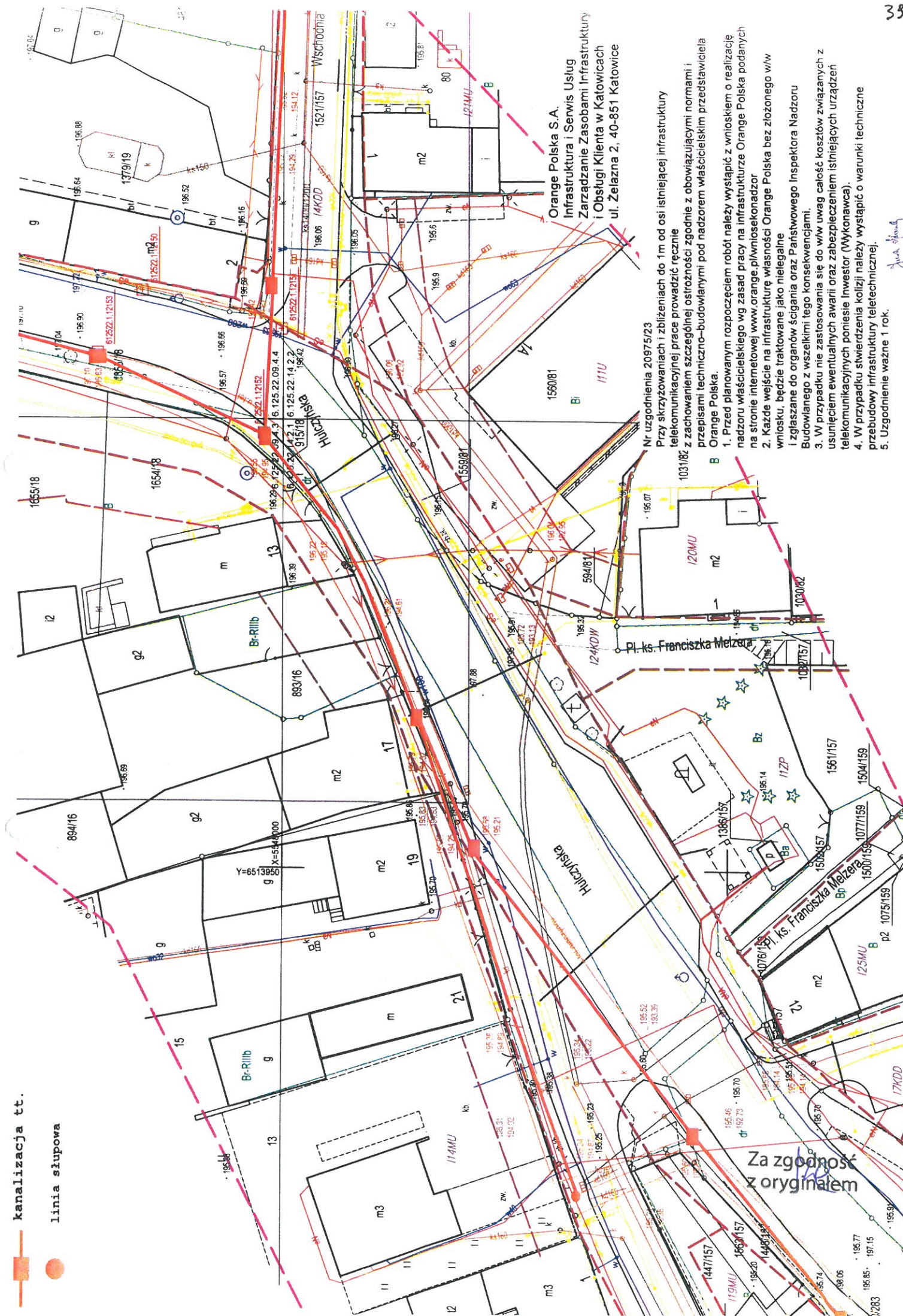
Uzg. pism 2176.761.16014765, 1928, 2023

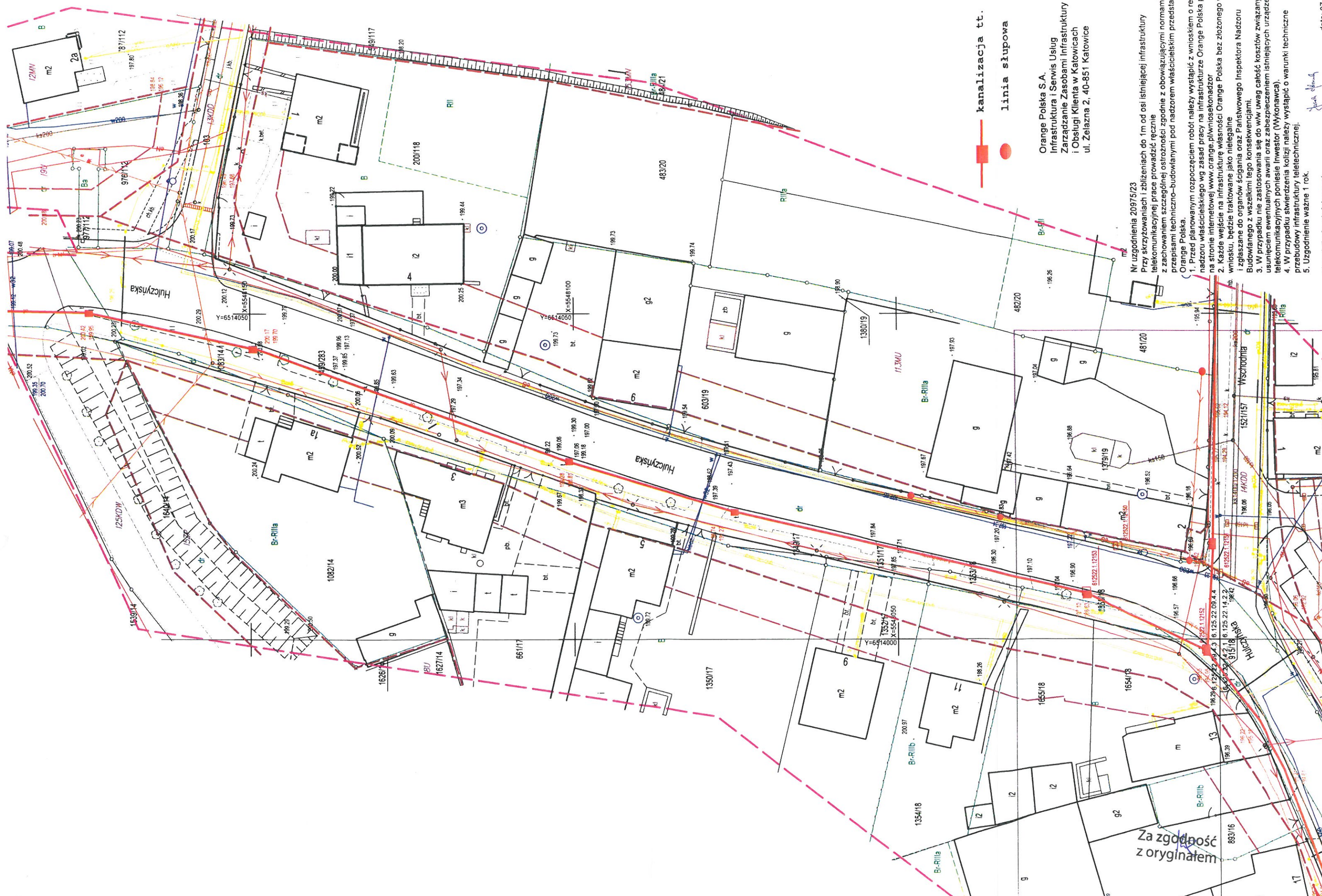
Racibórz, dn 27.09.2023

Starszy Mistrz
Stal i Instalacji Gazowych
Krzysztof Tkaczyk

Za zgodność
z oryginałem

Mapa do celów projektowych
SKALA 1:500





kanalizacja tt.
linia ślupowa

Orange Polska S.A.
Infrastruktura i Serwis Usług
Zarządzanie Zasobami Infrastruktury
i Obsługi Klienta w Katowicach
ul. Żelazna 2, 40-851 Katowice

- Nr uzgodnienia 20975/23
Przy skrzyżowaniach i zbliżeniach do 1m od osi istniejącej infrastruktury telekomunikacyjnej prace prowadzić ręcznie z zachowaniem szczególnej ostrożności zgodnie z obowiązującymi normami i przepisami techniczno-budowlanymi pod nadzorem właściwym przedstawiciela Orange Polska.
1. Przed planowanym rozpoczęciem robót należy wystąpić z wnioskiem o realizację nadzoru właścicielskiego wg zasad pracy na infrastrukturze Orange Polska podanych na stronie internetowej www.orange.pl/wniosekondozor
2. Każde wejście na infrastrukturę własności Orange Polska bez zbieżnego w/w wniosku, będzie traktowane jako nielegalne i zgłaszane do organów ścigania oraz Państwowego Inspektora Nadzoru Budowlanego z wszelkimi tego konsekwencjami.
3. W przypadku nie zastosowania się do w/w cłość kosztów związanych z usunięciem ewentualnych awarii oraz zabezpieczeniem istniejących urządzeń telekomunikacyjnych poniesie inwestor (Wykonawca).
4. W przypadku stwierdzenia kolizji należy wystąpić o warunki techniczne przebudowy infrastruktury teletechnicznej.
5. Uzgodnienie ważne 1 rok.

Za zgodność
z oryginałem

Jacek Adamczuk

Uzgodnił : Jacek Adamczuk

data: 07-11-2023r